


# موسوعة

## الدول العربية



تأليف دكتور

محمد عبد السلام

# موسوعة الدول العربية

تأليف دكتور

محمد عبد السلام

مكتبة نور

2020

وطني العربي .. من لي بغيرك عشقاً فأعشقه...  
ومن لي بغيرك.. شوقاً فأشتاقُ له.

الوطن العربي. لا يَتَغَيَّرُ حَتَّى لَوْ تَغَيَّرْنَا.. بَاقٍ هُوَ  
وَ نَحْنُ زَائِلُونَ.

الوطن العربي.. المَدْرَسَةُ الَّتِي عَلَّمَتْنَا فَنَ التَّنَفُّسُ.  
الوطن العربي. قَلْبٌ.. نَبْضٌ.. شَرِيَانٌ.. عُيُونٌ..  
نَحْنُ فِدَاهُ.. الوطن العربي.. قُبْلَةٌ عَلَى جَبِينِ  
الْأَرْضِ.

بِسْمِ اللَّهِ الرَّحْمَنِ الرَّحِيمِ

"وَإِذْ قَالَ إِبْرَاهِيمُ رَبِّ اجْعَلْ هَذَا بَلَدًا آمِنًا وَارْزُقْ

أَهْلَهُ مِنَ الثَّمَرَاتِ مَنْ آمَنَ مِنْهُمْ بِاللَّهِ وَالْيَوْمِ

الْآخِرِ"

«البقرة: 126»

## فهرس المحتويات

الصفحة	الموضوع
7 - 6	مقدمة
17 - 8	الامارات
24 - 18	البحرين
32 - 25	الكويت
39 - 33	السعودية
45 - 40	عمان
51 - 46	قطر
58 - 52	اليمن
68 - 59	الاردن
75 - 69	سوريا
82 - 76	لبنان
90 - 83	فلسطين
98 - 91	العراق
105 - 99	مصر
111 - 106	المغرب
118 - 112	ليبيا
125 - 119	تونس
133 - 126	الجزائر
140 - 134	السودان
146 - 141	موريتانيا
153 - 147	الصومال
159 - 154	جيبوتي
166 - 160	جزر القمر
167	المراجع

## مقدمة:

العالم العربي يمتد عبر أكثر من 13000000 كيلو متر مربع (5000000 ميل مربع) من شمال أفريقيا إلى الجزء الغربي من آسيا. اصغر بلد متصل مع اليابسة هو لبنان 10452 كم واصغر بلد عربي بشكل عام هو البحرين. كل الدول العربية لديها سواحل بحرية طويلة ما عدا العراق، إذ أن سواحلها محدودة، حيث تطل على الخليج العربي.

ويشترك سكان الوطن العربي في اللغة والثقافة والدين، كما أنه يمتد من المحيط الأطلسي في جهة الغرب إلى بحر العرب والخليج العربي في جهة الشرق، كما أن هذه المنطقة تضم الدول المنضمة لجامعة الدول العربية في غرب آسيا وشمال أفريقيا وشرقها، ويتوسط العالم العربي قارات العالم القديم وهما آسيا وأفريقيا، كما أن الوطن العربي يضم العديد من الصحاري والأقاليم، ويمتاز باتساعه وامتداده الكبير، كما أن الأراضي فيه متصلة ببعضها البعض ولا يوجد حواجز بينها.

ونحاول في هذه الموسوعة تعريف الاجيال بالوطن العربي ودولة، والموسوعة أو دائرة المعارف هي مؤلف يحتوي على معلومات عامة حول

موضوعات المعرفة الإنسانية أو متخصصة في موضوع معين، ويغلب على معلوماتها الاختصار.

وتتناول هذه الموسوعة معلومات مهمة ومختصرة عن دول الوطن العربي من حيث اسمها وموقعها وحدودها والعاصمة والعملة والعلم والشعار الخاص بكل دولة، كذلك يعرض لسكان الدولة من حيث عددهم وتطورهم وتوزيعهم.

كما تتطرق الموسوعة لنظام الحكم داخل كل دولة، والنشيد الوطني لها، والعاصمة السياسية، والعملة الرسمية للدولة.

والله نسأل أن يجعل هذا العمل طريقا لكل من يبحثون عن الثقافة ويرغبون فيها، فكما يقول نيلسون مانديلا: " لا يوجد بلد يمكن أن تتطور حقا ما لم يتم تثقيف مواطنيها".

محمد عبد السلام

## الإمارات العربية المتحدة

**الاسم الرسمي:**

الإمارات العربية المتحدة.

**أصل التسمية:**

ترجع تسمية الإمارات العربية المتحدة إلى الإمارات السبع التي شكلت اتحاداً فيما بينها، وهي: إمارة أبوظبي وإمارة دبي وإمارة عجمان وإمارة الشارقة وإمارة رأس الخيمة وإمارة أم القيوين وإمارة الفجيرة.

**الموقع:**

تقع في شرق شبه الجزيرة العربية في جنوب غرب قارة آسيا تطل على الشاطئ الجنوبي الخليج العربي.





## العاصمة:

أبو ظبي

## المساحة:

تمتد الدولة على مساحة 71,023.6 كيلومتر مربع تقريباً من اليابسة، وتشمل هذه المساحة مجموعة جزر في الخليج العربي، وتبلغ مساحة البحر الإقليمية 27,624.9 كيلومتر مربع تقريباً.

## الحدود:

يحد دولة الإمارات شمالاً الخليج العربي، وشرقاً خليج عمان وسلطنة عمان، وتحدها جنوباً المملكة العربية السعودية وسلطنة عمان، وغرباً دولة قطر والمملكة العربية السعودية.

## العملة:

الدرهم الإماراتي هو العملة الرسمية في دولة الإمارات، ويرمز اليها رسمياً بـ AED، إضافة على اختصارات أخرى غير رسمية مثل: Dh ، Dhs.

ويتكون الدرهم من 100 فلس، ويتوفر في الدولة عملات معدنية في الفئات التالية: 1 درهم، 50 فلس، 25 فلس. أما العملات الورقية فتتوفر بالفئات التالية: 5 دراهم، 10 دراهم، 20 درهم، 50 درهم، 100 درهم، 200 درهم، ، 500 درهم، وأخيراً 1000 درهم.

## العلم:

علم دولة الإمارات العربية المتحدة اعتمد حين رفعه الشيخ زايد بن سلطان آل نهيان، بين يديه في 2 ديسمبر عام 1971، وذلك بمناسبة إعلان قيام دولة الإمارات العربية المتحدة معلناً إياه علماً لدولة. يتضمن العلم الألوان الأحمر والأخضر والأبيض والأسود.

وقد صممه في ذلك الوقت شاب إماراتي اسمه عبد الله محمد المعينة شغل بعدها منصب وزير مفوض في وزارة خارجية دولة الإمارات.

ويتم الاحتفال بـ يوم العلم الإماراتي كل عام في الثالث من شهر نوفمبر



وكل لون من ألوان العلم يرمز لشيء ما:

**اللون الأحمر:** يدل على القوة والصلابة والشجاعة، كما أنه رمز للتضحيات التي قُدمت لحماية الأمة.

**اللون الأخضر:** يدل على الحب والفرح والتفاؤل والأمل، وقد يُشير أيضاً إلى ازدهار دولة الإمارات.

**اللون الأبيض:** يدل على الصدق والسلام؛ فهو أنقى الألوان، وقد يرمز للنظافة والسلام أيضاً.

**الأسود:** يدل على قوة العقل وهزيمة الأعداء.

### **اللغة الرسمية:**

اللغة العربية

### **الديانة الرسمية:**

الإسلام هو الدين الرسمي في دولة الإمارات، كما يسمح بممارسة المعتقدات الدينية الأخرى. تحتضن دولة الإمارات العديد من الكنائس والمعابد التي يمارس فيها مختلف الجنسيات من مختلف الأديان شعائرهم الدينية في جو من السلامة والأمن والاحترام المتبادل.

## الشعار الوطني:

شعار دولة الإمارات العربية المتحدة اعتمده المجلس الأعلى للاتحاد شعاراً للدولة يوم 9 ديسمبر عام 1971 وقد تم اختياره من بين مئات الرسوم المقدمة ضمن مسابقة شارك فيها العديد من الإماراتيين والوافدين إلى الدولة وهو عبارة عن صقر في صدره قرص أحمر يظهر سفينة البوم الشراعية العربية على مياه الخليج طافية على على أربع موجات ومخالبه تمسك بقاعدة على شكل مستطيل تحمل اسم دولة الإمارات العربية المتحدة، وقد رسمت هذا الشعار الفائز في ذلك الوقت فتاة إماراتية تدعى ظبية خميس من أبوظبي.



وفي عام 2008 تم تعديل الشعار واعتمد الشعار الجديد بشكل أساسي على نفس تصميم الشعار القديم مع إدخال بعض التحسينات عليه، وأبرز التغييرات:

- تعديل وسط الشعار حيث تضمن الجديد علم الإمارات وعليه طوق تزيينه سبع نجوم تمثل الإمارات السبع. وذلك بدلا من السفينة في الشعار القديم.

- تغيرت بعض الخطوط المكونة لجناحي الصقر وشملت أيضا رسم منقار وعين الصقر حيث أصبحت أكثر بروزاً.

- تم تلوين الصقر الجديد باللون الذهبي بدلا من الأصفر

- أضيف اسم الدولة باللغة الإنجليزية أسفل الشعار.



**رئيس الدولة:**

الرئيس الحالي للدولة هو صاحب السمو الشيخ خليفة بن زايد آل نهيان.

## **النظام السياسي:**

الإمارات العربية المتحدة دولة اتحادية دستورية مكونة من سبع إمارات وتتمتع بسيادة كاملة. ووفقاً للدستور الإماراتي، يقوم النظام السياسي للدولة على خمس سلطات:

المجلس الأعلى للاتحاد

رئيس الاتحاد ونائبه

مجلس الوزراء

المجلس الوطني الاتحادي

القضاء الاتحادي

## **النشيد الوطني:**

عيشي بلادي هو النشيد الوطني لدولة الإمارات العربية المتحدة وأيضاً "تحية العلم"، نظم ألحانه الموسيقار المصري سعد عبد الوهاب وفي عام 1986، تم تكليف الدكتور عارف الشيخ بتأليف كلمات النشيد الوطني الإماراتي. وتقول كلمات النشيد:

عِيشِي بِلَادِي عَاشَ اتِّحَادُ إِمَارَاتِنَا

عِشْتِ لِشَعْبِ

دِينُهُ الْإِسْلَامُ هَدْيُهُ الْقُرْآنُ

حَصَّنْتُكَ بِاسْمِ اللَّهِ يَا وَطَنُ

بِلَادِي بِلَادِي بِلَادِي

حَمَاكَ إِلَهُ شُرُورِ الزَّمَانِ

أَقْسَمْنَا أَنْ نَنْبِيَّ نَعْمَلُ

نَعْمَلُ نُخْلِصُ نَعْمَلُ نُخْلِصُ

مَهْمَا عِشْنَا نُخْلِصُ نُخْلِصُ

دَامَ الْأَمَانُ وَعَاشَ الْعَلَمُ يَا إِمَارَاتِنَا

رَمَزَ الْعُرُوبَةِ

كُنْنَا نَقْدِيكَ بِالدِّمَاءِ نَرْوِيكَ

نَقْدِيكَ بِالْأَرْوَاحِ يَا وَطَنُ

## السكان:

### عدد السكان:

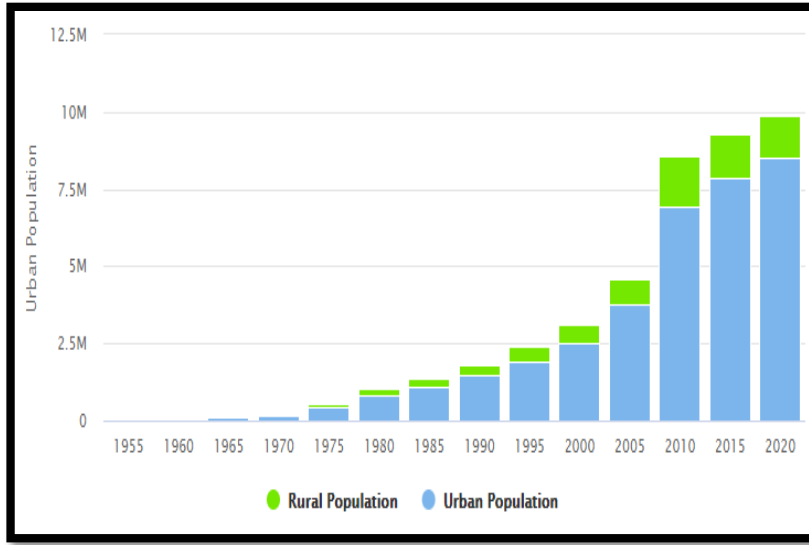
9,901,437 نسمة عام 2020م

### تطور عدد السكان:

عام	تعداد السكان	التغير السنوي %	التغير السنوي	المهاجرون (الصافي)	منتصف العمر	معدل الخصوبة	الكثافة (ف / كم <sup>2</sup> )	% Urban Pop	سكان الحضر	حصة الدولة من موسيقى اليوب العالمية	سكان العالم	الترتيب العالمي لدولة الإمارات
2020	9890402	1.23%	119-873	40-000	32.6	1.42	118	86.4%	8-542-144	0.13%	7-794-798-739	93
2019	9-770-529	1.45%	139-570	40-000	32.6	1.64	117	86.0%	8-402-990	0.13%	7-713-468-100	92
2018	9630959	1.52%	143756	40-000	32.6	1.64	115	85.7%	8-255-643	0.13%	7631.091.040	93
2017	9-487-203	1.35%	126-223	40-000	32.6	1.64	113	85.5%	8-107-436	0.13%	7-547-858-925	93
2016	9-360-980	1.06%	98-080	40-000	32.6	1.64	112	85.1%	7-968-651	0.13%	7-464-022-049	94
2015	9-262-900	1.61%	142-582	54000	32.6	1.70	111	84.7%	7842.883	0.13%	7379797139	94
2010	8-549-988	13.26%	792353	718-487	31.8	1.97	102	81.3%	6-954-593	0.12%	6-956-823-603	94
2005	4-588-225	7.92%	290833	237-923	29.7	2.40	55	82.1%	3-767-260	0.07%	6-541-907-027	117
2000	3134.062	5.35%	143-794	99679	28.0	2.97	37	80.8%	2-531-398	0.05%	6-143-493-823	130
1995	2-415-090	5.72%	117-332	73-625	27.7	3.93	29	79.4%	1-917-885	0.04%	5-744-212-979	136
1990	1-828-432	6.00%	92-454	51-328	26.6	4.90	22	80.4%	1-470-491	0.03%	5-327-231-061	143
1985	1-366-164	6.03%	69331	36-832	26.2	5.30	16	81.3%	1-110-111	0.03%	4-870-921-740	146
1980	1-019-509	13.21%	94-242	74-486	26.2	5.75	12	82.5%	841303	0.02%	4-458-003-514	148
1975	548-301	18.51%	62757	52-098	25.5	6.45	7	80.7%	442351	0.01%	4079480606	157
1970	234-514	9.37%	16931	10-765	22.8	6.77	3	80.1%	187-928	0.01%	3-700-437-046	170
1965	149857	10.15%	11488	7576	20.2	6.87	2	78.0%	116-866	0.00%	3-339-583-597	182
1960	92-418	3.04%	2-568	-35	17.8	6.97	1	73.7%	68-086	0.00%	3-034-949-748	178
1955	79-578	2.72%	1-998	-28	18.4	6.97	1	64.6%	51-385	0.00%	2-773-019-936	182



## توزيع السكان (حضر - ريف):



## أكبر المدن سكانا:

#	اسم المدينة	تعداد السكان
1	دبي	1,137,347
2	أبوظبي	603,492
3	الشارقة	543,733
4	العين	408,733
5	عجمان	226,172

## البحرين

### الاسم الرسمي:

مملكة البحرين.

### أصل التسمية:

أقدم تسمية عرفت بها البحرين قد تكون هي التي أتت في الألواح المسمارية البابلية تحت اللفظ "mât tâmti" وتعني حرفياً بلاد البحر، "mât" هي المثوى و الأرض و "tâmti" تعني البحر، يقول البروفيسور فريتز هومل المختص باللغات والحضارات السامية عن تسمية البحرين.

البحرين اسمٌ مثنى منصوب لكلمة بحر. ذُكر هذا المصطلح في القرآن الكريم 5 مرات، لكنه لا يشير للجزيرة الحالية. تاريخياً، اسم البحرين يصف إقليم جغرافي واسع يشمل غالب المناطق الشرقية من شبه الجزيرة العربية المطلة على الخليج العربي وليس محصوراً على الجزيرة الصغيرة المعروفة اليوم بمملكة البحرين. حيث كان يُعرف الإقليم الممتد من جنوب البصرة بالعراق مروراً بالكويت والقطيف وقطر والإحساء بمسمى البحرين.

اختلف تفسير مسمى البحرين بين المؤرخين، فيشير ياقوت الحموي والأزهري والقلقشندي بأن تسميتها تشير لكون الإقليم يضم مياه الخليج العربي، وبحيرة الأصفر في الأحساء، أما المؤرخ جاسر الحمد فيشير إلى أن تسميتها ناتجة عن كون جزيرة أوال تقع بين مجرى فارس و بر العرب، وفي رأي آخر فسر التسمية لكون الإقليم الممتد من القطيف إلى الأحساء يحوي على عيون كثيرة أشبه بالبحر وهو يجاور مياه الخليج العربي، لذا سمي

بالبحرين. وذكر أن مصدرها من القبائل الحميرية التي عاشت في هذه المنطقة فهي مشتقة من "بحر" وهو اليم، و وين وهي أداة للتعريف، فيراد بها: "البحرين" وتعني المقاطعة البحرية، إما لأنها كانت تقع على الخليج العربي أو لأنها تشبه البحر في غزارة مياهها وكثرة عيونها. وأطلق عليها الآشوريون "مات تمتم" أي الأراضي البحرية.

### الموقع:

البحرين هي دولة أرخبيلية تتكون من 33 جزيرة طبيعية، تقع في الخليج العربي في جنوب غرب آسيا.



### **العاصمة:**

المنامة

### **المساحة:**

660 كم2. تعد مملكة البحرين أصغر دولة عربية من حيث المساحة.

### **الحدود:**

يحدّها من الجنوب الشرقي قطر ومن الغرب السعودية ومن الشمال إيران وتتشارك حدودها مع هذه الدول الثلاث بحدود بحرية فقط.

### **العملة:**

الدينار البحريني هو عملة البحرين، يقسم الدينار إلى 1000 فلس.

### **العلم:**

علم البحرين هو العلم الوطني لمملكة البحرين، ويتألف العلم من لونين هما الأبيض والأحمر، ويفصل بينهما خمسة مثلثات.



واللون الأحمر الذي يتواجد في أعلام بعض دول الخليج العربية الأخرى يقال بأنه يشير إلى المعارك، في حين يمثل اللون الأبيض السلام كما هو متعارف عليه. أما بالنسبة للمثلثات الخمسة، فهي تمثل عدد أركان الإسلام الخمسة.

### اللغة الرسمية:


اللغة العربية

### الديانة الرسمية:

الإسلام هو الدين الرسمي في دولة البحرين، كما يسمح بممارسة المعتقدات الدينية الأخرى. ويشكل المسلمون في البحرين غالبية السكان إذ يبلغ عددهم ما يعادل 70.3% من إجمالي السكان، وتشكل المسيحيون 14.5% من السكان بينما يعتنق 15.2% من السكان ديانات أخرى.

### الشعار الوطني:

شعار البحرين تم رسمه عام 1933 بواسطة تشارلز بلجريف المستشار البريطاني لأمير دولة البحرين. درع الشعار لونه أحمر ذو خمسة رؤوس بيضاء تمثل أركان الإسلام الخمسة، وهناك معطف بدون خوذة ملون باللونين الأحمر والأبيض.



## رئيس الدولة:

الملك حمد بن عيسى آل خليفة.

## النظام السياسي:

ملكية دستورية (المعروفة أيضا باسم نظام ملكي برلماني) هو شكل من أشكال الملكية السيادية التي تمارس سلطاتها وفقا للدستور سواءً أكان مكتوباً أو غير مكتوب.

## النشيد الوطني:

النشيد الوطني البحريني "بحريننا" نشيد وطني تم تبنيه في عام 1971م بعد الحصول على الإستقلال. النشيد الأصلي كتبه محمد صديق عياش. في عام 2002م بعد وصول الحكم للشيخ حمد بن عيسى آل خليفة وضع نفسه ملكا للبحرين، وتم تغيير النشيد الوطني إلى السلام الملكي مع الاحتفاظ بنفس اللحن الذي لحنه يوسف عطية الريماوي وتقول كلماته:

بحريننا مليكنا رمز الوئام دستورها عالي المكانة و المقام

ميثاقها نهج الشريعة و العروبة و القيم عاشت مملكة البحرين

بلد الكرام مهد السلام دستورها عالي المكانة و المقام

ميثاقها نهج الشريعة و العروبة و القيم

عاشت مملكة البحرين

بلد الكرام مهد السلام مهد السلام دستورها عالي المكانة و المقام

ميثاقها نهج الشريعة و العروبة و القيم

عاشت مملكة البحرين

## السكان:

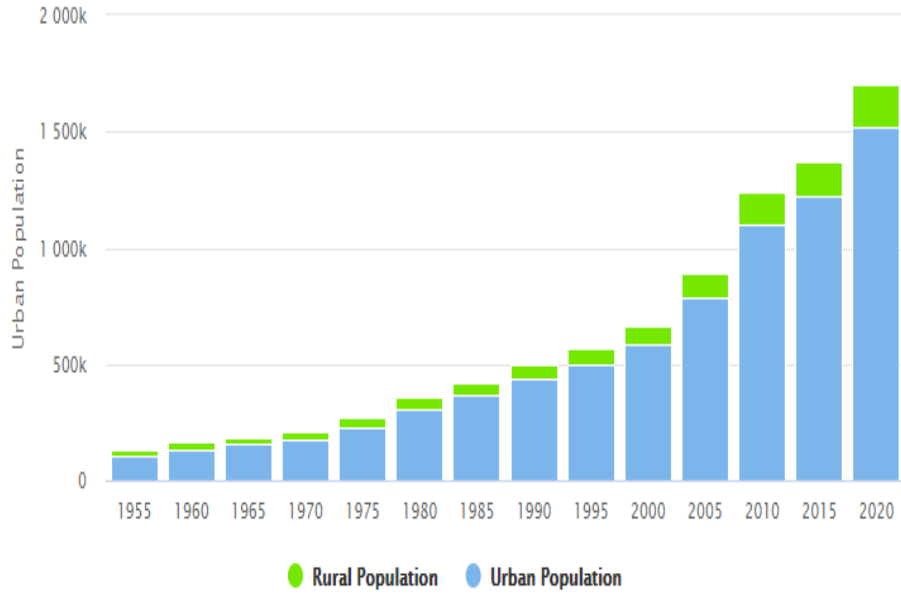
### عدد السكان:

1,707,229 نسمة عام 2020م

### تطور عدد السكان:

عام	تعداد السكان	التغيير السنوي %	التغيير السنوي	المهاجرون (الصافي)	متنصف العمر	معدل الخصوبة	الكثافة (ف / كم <sup>2</sup> )	% Urban Pop	سكان الحضر	حصة الدولة من موسيقى اليوب العالمية	سكان العالم	تصنيف البحرين العالمي
2020	1,701,575	3.68%	60,403	47800	32.5	2.00	2,239	89.3%	1,519,595	0.02%	7,794,798,739	152
2019	1,641,172	4.57%	71,726	47800	31.4	2.10	2,159	89.2%	1,464,180	0.02%	7,713,468,100	152
2018	1,569,446	5.04%	75,370	47800	31.4	2.10	2,065	89.1%	1,399,126	0.02%	7,631,091,040	152
2017	1,494,076	4.79%	68,284	47800	31.4	2.10	1,966	89.1%	1,331,175	0.02%	7,547,858,925	152
2016	1,425,792	3.93%	53,941	47800	31.4	2.10	1,876	89.1%	1,269,684	0.02%	7,464,022,049	152
2015	1,371,851	2.03%	26,198	8,400	31.2	2.12	1,805	89.0%	1,220,943	0.02%	7,379,979,139	152
2010	1,240,860	6.89%	70,339	54,400	30.1	2.25	1,633	88.6%	1,099,822	0.02%	6,956,823,603	155
2005	889,164	5.99%	44,911	31,100	27.8	2.65	1,170	88.4%	786,221	0.01%	6,541,907,027	157
2000	664,611	3.35%	20,183	7,836	26.6	2.95	874	88.4%	587,336	0.01%	6,143,493,823	161
1995	563,697	2.59%	13,553	1,096	26.4	3.40	742	88.4%	498,245	0.01%	5,744,212,979	162
1990	495,931	3.41%	15,301	2,580	25.4	4.08	653	88.1%	437,115	0.01%	5,327,231,061	163
1985	419,428	3.11%	11,908	647	25.2	4.63	552	87.2%	365,554	0.01%	4,870,921,740	163
1980	359,888	6.19%	18,669	9,792	22.3	5.23	474	86.1%	308,686	0.01%	4,458,003,514	163
1975	266,543	4.63%	10,788	3,825	19.3	5.95	351	85.0%	226,495	0.01%	4,079,480,606	168
1970	212,605	2.55%	5,035	-1,607	17.5	6.97	280	83.8%	178,111	0.01%	3,700,437,046	172
1965	187,431	2.91%	5,001	-839	16.8	7.17	247	82.5%	154,630	0.01%	3,339,583,597	172
1960	162,427	3.99%	5,768	1,572	19.6	6.97	214	82.3%	133,710	0.01%	3,034,949,748	172
1955	133,585	2.93%	3,595	616	19.2	6.97	176	75.5%	100,895	0.00%	2,773,019,936	172

## توزيع السكان (حضر - ريف):



## أكبر المدن سكانا:

#	اسم المدينة	تعداد السكان
1	المنامة	147.074
2	المحرق	97.458
3	الرفاع	79550
4	دار كليب	65.466
5	مدينة حمد	52.718
6	مدينة عيسى	38.090
7	سترة	37657
8	جد حفص	31735



## الكويت

### الاسم الرسمي:

دولة الكويت.

### أصل التسمية:

كانت مدينة الكويت تعرف منذ أوائل القرن السابع عشر بالقرين ثم طغى اسم الكويت، وتسمية "القرين" و"الكويت" هما تصغير من "قرن" و"كوت"، والقرن يعني التل أو الأرض العالية؛ أما الكوت فهي القلعة أو الحصن، ومعناه البيت المبني على هيئة قلعة أو حصن بجانب الماء. وقد شاعت هذه تسمية في العراق ونجد وما جاورهما من البلدان العربية.

وكلمة «كوت» تطلق على البيت المربع المبني كالحصن أو القلعة، وتبنى حوله البيوت الصغيرة وتكون صغيرة بالنسبة لحجمه، ويكون هذا البيت مقصدًا للسفن والبواخر التي ترسو عنده لتكمل منه ما ينقصها من الوقود والزاد وغير ذلك من حاجات السفر. ولا تطلق كلمة الكوت إلا على ما بني قريبًا من الماء سواءً كان بحرًا أو نهرًا أو بحيرة أو مستنقع.

وقد استعمل العرب هذه الكلمة وصرفوها تصريف الكلمات العربية من حيث التثنية والجمع والتصغير فيقال كوتان وأكوات وكويت للتصغير وكوتَيّ نسبيًا. وشاع استعمال تلك الكلمة في نجد والعراق وعربستان، ولا يعرف على وجه التحديد تأثيل كلمة "كوت" إلا أن هناك من يرى أنها من أصل بابلي، حيث كان للبابليين مدينة تدعى كوت.

وهناك من يرجع أصل الكلمة إلى اللغة الهندية حيث توجد مدينة "كال كوت" بالهند والتي تعني "قلعة كال"، فيما يرجعها البعض إلى اللغة العربية حيث يحتمل أنها محرفة من كلمة قوت العربية بحيث يكون الكوت هو مخزن الأقوات بقلب حرف القاف إلى كاف.

### الموقع:

تقع في الشرق الأوسط من جنوب غرب القارة الآسيوية، وتحديداً في الركن الشمالي الغربي للخليج العربي الذي يحدها من الشرق.



## العاصمة:

الكويت

## المساحة:

تبلغ مساحتها الإجمالية 17,818 كيلومتر مربع.

## الحدود:

يحدها من الشمال والغرب جمهورية العراق ومن الجنوب المملكة العربية السعودية ومن الشرق الخليج العربي.

## العملة:

الدينار الكويتي هو العملة الرسمية لدولة الكويت. وينقسم الدينار الكويتي إلى 1000 فلس.

## العلم:

صمم شكل العلم الكويتي الحالي على شكل مستطيل أفقي بحيث يكون طوله يساوي ضعف عرضه، وهو مقسم إلى ثلاثة أقسام أفقية متساوية ملونة، أعلاها الأخضر ومركزها الأبيض وأسفلها الأحمر، ويحتوي على شبه منحرف أسود قاعدته الكبرى جهة السارية ومساوية لعرض العلم والقاعدة الصغرى مساوية لعرض اللون الأبيض وارتفاعه يساوي ربع طول العلم.



## اللغة الرسمية:

اللغة العربية

## الديانة الرسمية:

الإسلام هو الديانة الرئيسية لدولة الكويت.

## الشعار الوطني:

شعار الكويت ظهر قبل استقلال الكويت من بريطانيا. وقد اعتمده الشيخ عبد الله السالم الصباح في 22 يناير 1956، ويتكون الشعار من قاعدة زرقاء سماوية تشبه الترس تبدو في نصفها السفلي أمواج البحر الفضية الزرقاء، وتعلو الأمواج سفينة بوم كويتية باللون الطبيعي وفوق القاعدة في الوسط خوذة عليها صقر مرتفع الجناحين اللون الطبيعي وخلف القاعدة علمان كويتيان متقاطعان.

يتكون الشعار من عدة أجزاء والتي ترمز إلى ماضي الحضارة الكويتية:

- البوم: سفينة كويتية، ترمز إلى تاريخ الكويت والغوص على اللؤلؤ.

- الصقر: طائر يُميز دول الخليج العربي ويهاجر إلى شبه الجزيرة العربية في غرب آسيا، لذلك يعد الصقر إحدى الرموز المهمة في الحضارة الكويتية.

- علم الكويت: رمز الوطن.

- البحر: يرمز إلى الخليج العربي حيث أن الكويت دولة آسيوية ساحلية تطل على الخليج العربي قرب الحدود البحرية مع العراق وإيران شمالاً، ومع السعودية جنوباً.



### **رئيس الدولة:**

الشيخ صباح الأحمد الجابر المبارك الصباح.

### **النظام السياسي:**

إمارة وراثية دستورية.

## النشيد الوطني:

النشيد الوطني الكويتي من كلمات الشاعر أحمد العدوانى، وألحان إبراهيم الصولة، وتوزيع أحمد علي. بدأ في دولة الكويت استخدام النشيد في 25 فبراير من عام 1978 حتى يومنا هذا وتقول كلماته:

وَطَنِي الْكُوَيْتَ سَلِمْتَ لِلْمَجْدِ  
وَطَنِي الْكُوَيْتَ وَطَنِي الْكُوَيْتِ  
يَا مَهْدَ آبَاءِ الْأَلَى كَتَبُوا  
اللَّهُ أَكْبَرُ إِنَّهُمْ عَرَبُ  
وَطَنِي الْكُوَيْتَ سَلِمْتَ لِلْمَجْدِ  
وَطَنِي الْكُوَيْتَ وَطَنِي الْكُوَيْتِ  
بُورِكَتْ يَا وَطَنِي الْكُوَيْتَ لَنَا  
يَفْدِيكَ حُرٌّ فِي حِمَاكَ بَنَى  
وَطَنِي الْكُوَيْتَ سَلِمْتَ لِلْمَجْدِ  
وَطَنِي الْكُوَيْتَ وَطَنِي الْكُوَيْتِ  
نَحْمِيكَ يَا وَطَنِي وَشَاهِدُنَا  
وَأَمِيرُنَا لِلْعِزِّ قَائِدُنَا  
وَطَنِي الْكُوَيْتَ سَلِمْتَ لِلْمَجْدِ  
وَطَنِي الْكُوَيْتَ وَطَنِي الْكُوَيْتِ

وَعَلَى جَبِينِكَ طَالِعُ السَّعْدِ  
وَطَنِي الْكُوَيْتَ سَلِمْتَ لِلْمَجْدِ  
سِيفَرَ الْخُلُودِ فَنَادَتْ الشُّهُبُ  
طَلَعَتْ كَوَاكِبُ جَنَّةِ الْخُلْدِ  
وَعَلَى جَبِينِكَ طَالِعُ السَّعْدِ  
وَطَنِي الْكُوَيْتَ سَلِمْتَ لِلْمَجْدِ  
سَكَنَّا وَعَشْتَنَا عَلَى الْمَدَى وَطَنَا  
صَرَخَ الْحَيَاةِ بِأَكْرَمِ الْأَيْدِي  
وَعَلَى جَبِينِكَ طَالِعُ السَّعْدِ  
وَطَنِي الْكُوَيْتَ سَلِمْتَ لِلْمَجْدِ  
شَرَعُ الْهُدَى وَالْحَقُّ رَائِدُنَا  
رَبُّ الْحَمِيَّةِ صَادِقُ الْوَعْدِ  
وَعَلَى جَبِينِكَ طَالِعُ السَّعْدِ  
وَطَنِي الْكُوَيْتَ سَلِمْتَ لِلْمَجْدِ

## السكان:

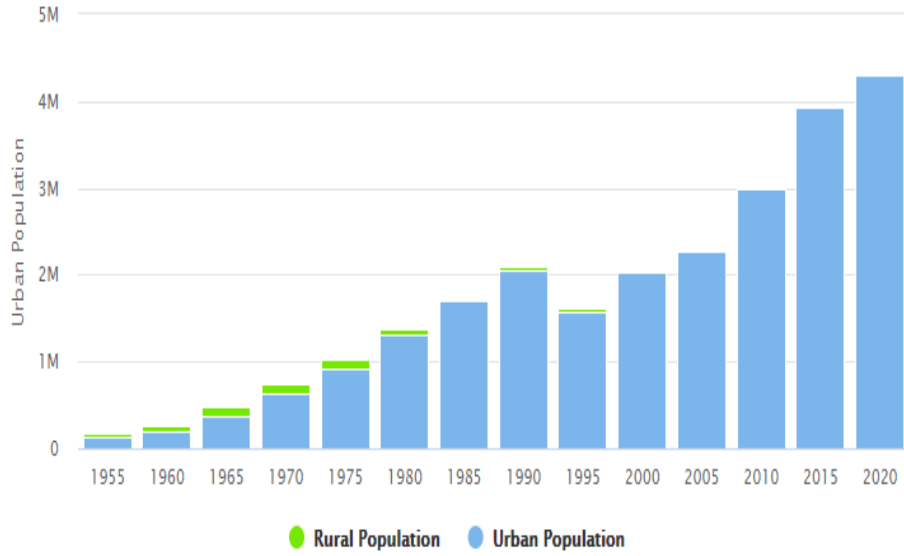
### عدد السكان:

4,276,451 نسمة عام 2020م

### تطور عدد السكان:

عام	تعداد السكان	التغيير السنوي %	التغيير السنوي	المهاجرون (الصافي)	منتصف العمر	معدل الخصوبة	الكثافة (ف / كم <sup>2</sup> )	% Urban Pop	سكان الحضر	حصة الدولة من موسيقى البوب العالمية	سكان العالم	الكويت التصنيف العالمي
2020	4270571	1.51%	63.488	39.520	36.8	2.10	240	لا	لا	0.05%	7.794.798.739	129
2019	4.207.083	1.69%	69771	39.520	34.1	2.10	236	لا	لا	0.05%	7.713.468.100	129
2018	4.137.312	2.00%	81.213	39.520	34.1	2.10	232	لا	لا	0.05%	7631.091.040	130
2017	4.056.099	2.51%	99224	39.520	34.1	2.10	228	لا	لا	0.05%	7.547.858.925	131
2016	3.956.875	3.16%	121.284	39.520	34.1	2.10	222	لا	لا	0.05%	7.464.022.049	132
2015	3835591	5.09%	168.741	116.000	33.5	2.10	215	لا	لا	0.05%	7379797139	132
2010	2.991.884	5.68%	144337	95.900	29.5	2.40	168	لا	لا	0.04%	6.956.823.603	137
2005	2.270.198	2.11%	45015	5.300	28.2	2.60	127	لا	لا	0.03%	6.541.907.027	141
2000	2.045.123	4.95%	87.844	48400	27.8	3.00	115	99.3%	2.030.234	0.03%	6.143.493.823	142
1995	1.605.901	-5.18%	-97.889	-131.000	26.6	2.55	90	98.4%	1.579.978	0.03%	5.744.212.979	146
1990	2095344	3.84%	72.014	23.954	23.5	3.65	118	98.2%	2.057.080	0.04%	5.327.231.061	138
1985	1.735.274	4.86%	73.319	23.068	22.3	5.00	97	98.1%	1.702.525	0.04%	4.870.921.740	142
1980	1.368.677	6.02%	69.391	28220	20.5	5.60	77	95.0%	1.300.693	0.03%	4.458.003.514	143
1975	1.021.720	6.54%	55454	19167	17.8	6.75	57	89.7%	916.132	0.03%	4079480606	144
1970	744.450	9.54%	54.483	29320	18.9	7.40	42	85.9%	639.688	0.02%	3.700.437.046	147
1965	472.037	11.90%	40602	27400	21.3	7.30	26	79.5%	375.402	0.01%	3.339.583.597	169
1960	269.029	8.14%	17.428	10550	23.4	7.20	15	75.1%	201.926	0.01%	3.034.949.748	164
1955	181.888	3.51%	5758	770	22.7	7.20	10	69.3%	126.132	0.01%	2.773.019.936	169

## توزيع السكان (حضر - ريف):



## أكبر المدن سكانا:

#	اسم المدينة	تعداد السكان
1	الأحمدي	637,411
2	حولي	164,212
3	السالمية	147,649
4	صباح السالم	139,163
5	الفروانية	86,525
6	الفحيحيل	68,290
7	مدينة الكويت	60,064
8	الرميثية	58,135
9	الرقعة	52,068
10	سلوى	40,945



## السعودية

### الاسم الرسمي:

المملكة العربية السعودية.

### أصل التسمية:

ينسب اسم الدولة إلى سعود بن محمد آل مقرن الجد الأكبر للأسرة الحاكمة وإليه تنسب وكان هو حاكماً للدرعية ، وسعود هو اسم علم مذكر عربي وهو جمع سعد وهو مشتق من السعادة ومعناه الحظوظ السعيدة وانتشر الاسم وبدأ يطلق على الذكور في الخليج والجزيرة العربية في فترة ما بعد القرون الوسطى المتأخرة.

### الموقع:

تقع المملكة العربية السعودية في أقصى الجنوب الغربي من قارة آسيا.



## العاصمة:

الرياض

## المساحة:

تشغل المملكة العربية السعودية أربعة أخماس شبه جزيرة العرب بمساحة تقدر بنحو 2.000.000 كيلومتر مربع .

## الحدود:

يحدها غرباً البحر الاحمر وشرقاً الخليج العربي والامارات العربية المتحدة وقطر وشمالاً الكويت والعراق والأردن وجنوباً اليمن وسلطنة عمان.

## العملة:

الريال هو الوحدة الأساسية لعملة السعودية، ويتكون الريال من 100 هللة.

## العلم:

العلم السعودي مستطيل الشكل، ولونه أخضر، تتوسطه الشهادتان (لا إله إلا الله محمد رسول الله) مكتوبة بخط الثلث العربي وسيف مسلول تحتها موازٍ لهما، وترسم الشهادتين والسيف باللون الأبيض ويدل السيف على الصرامة في تطبيق العدل، بينما تدل الشهادة على الحكم بالشريعة الإسلامية للدولة.



## اللغة الرسمية:

اللغة العربية

## الديانة الرسمية:

الإسلام هو الديانة الرئيسية.

## الشعار الوطني:

شعار المملكة العربية السعودية السيفان والنخلة هو شعار المملكة منذ عام 1950. يتألف الشعار من سيفين عربيين منحنيين متقاطعين تعلوهما نخلة، ويرمز السيفان للقوة والمنعة والتضحية، أما النخلة فترمز للحياة والنماء والرخاء.



## رئيس الدولة:

الملك سلمان بن عبد العزيز آل سعود.

## النظام السياسي:

ملكية مطلقة.

## النشيد الوطني:

تعود قصة فكرة كلمات النشيد الوطني للمملكة العربية السعودية، لزمان زيارة رسمية، قام بها الملك خالد بن عبدالعزيز لجمهورية مصر العربية، حيث استقبله وقتها الرئيس محمد أنور السادات، وأثناء ذلك أعجب الملك خالد بكلمات النشيد الوطني المصري، وحينها لم يكن هناك نشيد وطني متعارف عليه للمملكة، فسأل الملك خالد وزير إعلامه المرافق له في الزيارة "محمد اليماني": لماذا لا يصاحب السلام الملكي السعودي نشيد وطني؟ لتبدأ ولادة الفكرة والبحث عن مؤلف لها.

وخاطب الدكتور "اليماني" كبار شعراء المملكة المبرزين، طالباً منهم تحقيق رغبة الملك خالد؛ منبهاً إلى أن يكون متوافقاً في وزنه ولحنه مع موسيقى السلام الملكي السعودي المعروف، وهو السلام الذي قام بتلحينه الملحن المصري عبدالرحمن الخطيب بتوجيه من الملك فاروق ملك مصر؛ ليكون هدية بمناسبة زيارة الملك عبدالعزيز بن عبدالرحمن آل سعود يرحمه الله إلى مملكة مصر في عام 1365هـ - 1945م".

وكان الأمير عبدالله الفيصل هو من اقترح على القيادة وأصحاب الشأن تكليف الشاعر المكي "إبراهيم خفاجي" بكتابة النشيد؛ وذلك لمعرفته الشخصية بقدرة "خفاجي" على ذلك، وصادف أن كان "خفاجي" يقضي إجازته في القاهرة؛ فبحث عنه السفير السعودي في مصر آنذاك "أسعد أبوالنصر"، وعندما اهتدى إلى عنوانه ترك له إشعاراً بمراجعة السفارة السعودية في القاهرة لأمر مهم، وما أن علم "خفاجي" بالرغبة الكريمة وتشريفه بهذه المهمة الوطنية حتى استعد لها، ولكن شاءت إرادة الله تعالى وفاة الملك خالد فتأخر تنفيذ الفكرة".

وقال الشاعر الراحل إنه قد بلغت رغبة الملك فهد بن عبدالعزيز الشروع في تنفيذ الفكرة، وبلغه اشتراط الملك فهد أن يكون النشيد خالياً من اسم الملك، وألا تخرج كلمات النشيد عن الدين والعادات والتقاليد.

ومكث "خفاجي" بعدها ستة أشهر في إعداد نص النشيد، ثم سلم النص للموسيقار السعودي المعروف "سراج عمر العمودي"، الذي كلف بتركيب نص النشيد وتوزيعه على موسيقى السلام الملكي.

وقد كان "علي الشاعر" قد أصبح وزيراً للإعلام السعودي خلفاً للدكتور "اليمني"؛ فقدم له نص النشيد في صورته النهائية؛ فقام بدوره وقدمه للملك فهد بن عبدالعزيز الذي أجاز به بعد سماعه له وإعجابه به، وأمر بتوزيع نسخ منه على جميع سفارات المملكة العربية السعودية.

وإثر ذلك منح الملك فهد الشاعر إبراهيم خفاجي، شهادة البراءة والوسام الملكي الخاص بذلك.

وكان يوم الجمعة، أول أيام عيد الفطر المبارك 1404هـ / 1984م هو يوم ميلاد النشيد الوطني الحالي، حيث سمعه الشعب السعودي والعالم بعد أن بثته إذاعة وتلفزيون المملكة في افتتاحية برامجهما ذلك اليوم.

ويتألف النشيد الوطني الجديد من أربعة مقاطع كالآتي:

سَارِعِي لِلْمَجْدِ وَالْعُلْيَا      مَجْدِي لِخَالِقِ السَّمَاءِ

وَأَرْفَعِ الْخَفَاقَ أَخْضَرَ      يَحْمِلُ النُّورَ الْمُسْتَظْرَ

رَدِّدِي اللَّهُ أَكْبَرُ

يَا مَوْطِنِي      مَوْطِنِي عِشْتِ فَخْرَ الْمُسْلِمِينَ

عَاشَ الْمَلِكُ: لِلْعَلْمِ وَالْوَطَنِ

## السكان:

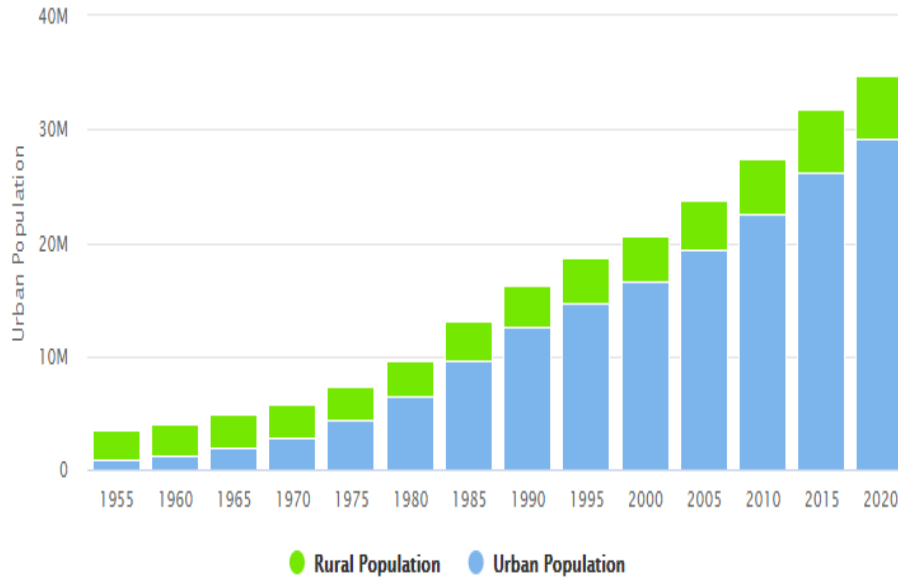
### عدد السكان:

34,864,440 نسمة عام 2020م

### تطور عدد السكان:

عام	تعداد السكان	% سنوي التغيير	سنوي التغيير	المهاجرون (الصافي)	متنصف العمر	معدل الخصوبة	الكثافة (ف / كم <sup>2</sup> )	% Urban Pop	سكان الحضر	حصة الدولة من موسيقى البوب العالمية	سكان العالم	الترتيب العالمي للمملكة العربية السعودية
2020	34-813-871	1.59%	545343	134-979	31.8	2.34	16	84.0%	2925576	0.45%	7-794-798-739	41
2019	34-268-528	1.68%	565772	134-979	30.3	2.64	16	83.8%	28-700-362	0.44%	7-713-468-100	41
2018	33702756	1.82%	601-577	134-979	30.3	2.64	16	83.5%	28-133-138	0.44%	7631-091-040	41
2017	33-101-179	2.03%	657-732	134-979	30.3	2.64	15	83.2%	27-543-623	0.44%	7-547-858-925	41
2016	32-443-447	2.29%	725-780	134-979	30.3	2.64	15	83.0%	26-918-214	0.43%	7-464-022-049	41
2015	31717667	2.95%	859-241	344-561	30.0	2.73	15	82.8%	26249243	0.43%	7379797139	41
2010	27-421-461	2.86%	721-056	214-619	26.0	3.23	13	82.1%	22-512-101	0.39%	6-956-823-603	45
2005	23-816-183	2.88%	630-468	149-599	23.7	3.65	11	81.3%	19358664	0.36%	6-541-907-027	47
2000	20663.843	2.08%	405-011	-70.000	21.3	4.40	10	80.2%	16-579-826	0.34%	6-143-493-823	49
1995	18-638-787	2.80%	481-000	-22000	19.4	5.55	9	79.1%	14739559	0.32%	5-744-212-979	48
1990	16-233-785	4.35%	622-958	143385	19.5	6.22	8	77.0%	12-503-513	0.30%	5-327-231-061	51
1985	13-118-993	6.24%	685-503	276706	19.3	7.02	6	73.0%	9-581-553	0.27%	4-870-921-740	52
1980	9-691-476	5.49%	454397	157-744	18.4	7.28	5	66.2%	6415124	0.22%	4-458-003-514	61
1975	7419493	4.92%	316-621	96-664	18.0	7.30	3	58.4%	4334558	0.18%	4079480606	71
1970	5836389	3.80%	198551	37401	18.0	7.26	3	48.7%	2-840-506	0.16%	3-700-437-046	76
1965	4-843-635	3.46%	151-419	25198	18.2	7.26	2	38.8%	1-877-805	0.15%	3-339-583-597	84
1960	4086.539	2.81%	105-677	5-194	18.5	7.18	2	31.3%	1-277-054	0.13%	3-034-949-748	83
1955	3-558-155	2.65%	87-364	5-258	18.8	7.18	2	26.0%	923.917	0.13%	2-773-019-936	84

## توزيع السكان (حضر - ريف):



## أكبر المدن سكانا:

#	اسم المدينة	تعداد السكان
1	مدينة الرياض	4.205.961
2	جدة	2.867.446
3	مكة المكرمة	1.323.624
4	المدينة المنورة	1.300.000
5	سلطنة	946.697
6	الدمام	768602
7	الطائف	530.848
8	تبوك	455.450
9	الخرج	425300
10	بريدة	391.336

## عمان

### الاسم الرسمي:

سلطنة عمان.

### أصل التسمية:

عُرفت عمان في المراحل التاريخية المختلفة بأكثر من اسم ومن أبرز أسمائها ( مجان ومزون و عمان ) حيث يرتبط كل منها ببعد حضاري أو تاريخي محدد فاسم مجان ارتبط بما اشتهرت به من صناعة السفن وصهر النحاس حسب لغة السومريين حيث كانت تربطهم بعمان صلات تجارية وبحرية عديدة وكان السومريون يطلقون عليها في لوحاتهم أرض مجان أما اسم مزون فإنه ارتبط بوفرة الموارد المائية في عمان في فترات تاريخية سابقة وذلك بالقياس إلى البلدان العربية المجاورة لها وكلمة مزون مشتقة من كلمة (المزن) وهي السحاب ذو الماء الغزير المتدفق ولعل هذا يفسر قيام ازدهار الزراعة في عمان منذ القدم وما صاحبها من حضارة أيضاً وبالنسبة لاسم عمان فإنه ورد في هجرة القبائل العربية من مكان يطلق عليه عُمان في اليمن، وقيل كذلك أنها سميت بهذا الاسم نسبة إلى عُمان بن سبأ بن يعثان بن إبراهيم.

### الموقع:

تقع سلطنة عمان في جنوب غرب آسيا في أقصى جنوب شرق شبه

الجزيرة العربية.





## العاصمة:

مسقط

## المساحة:

تغطي عمان مساحة إجمالية تبلغ 309.500 كم<sup>2</sup>.

## الحدود:

تطل عمان على بحار ثلاثة هي: بحر العرب، بحر عمان، والخليج العربي. ويحدها من ناحية الغرب دولة الإمارات العربية المتحدة والمملكة العربية السعودية، ومن الجنوب الجمهورية اليمنية ومن الشمال مضيق هرمز، ومن الشرق بحر العرب.

## العملة:

الريال العُماني العملة الرسمية في سلطنة عمان، ويتكون الريال من 1000 بيسة.

## العلم:

يتكون العلم الوطني لسلطنة عمان من ثلاثة خطوط (أبيض وأخضر وأحمر) مع شريط أحمر على الجهة اليسرى، يتضمن الشعار الوطني للسلطنة والمكوّن من خنجر وسيفين.



## اللغة الرسمية:


اللغة العربية

## الديانة الرسمية:

الإسلام هو الديانة الرئيسية.

## الشعار الوطني:

شعار عمان يشكل الرمز الوطني لسلطنة عمان، وهو عبارة عن سيفين متقاطعين، يتوسطهما الخنجر العُماني. تم تصميم الشعار الوطني للمرة الأولى في منتصف القرن الثامن عشر، عندما اعتمد كشارة ملكية لآل بو سعيد، توسع استخدام الشعار ليصبح فيما بعد الشعار الوطني لسلطنة عمان.



## رئيس الدولة:

السلطان هيثم بن طارق ال سعيد سلطان.

## النظام السياسي:

ملكية مطلقة.

## النشيد الوطني:

السلام السلطاني ويُعرف أيضاً باسم النشيد الوطني العماني أو نشيد عمان الوطني، كتبه الشاعر حفيظ بن سالم السيل الغساني، مستشار سلطان عُمان السابق قابوس بن سعيد ولحن الكلمات الموسيقار المصري محمد عبد الوهاب.

وتقول كلمات النشيد الوطني العماني:

يا ربَّنَا احفظ لنا  
جلالة السلطان  
والشعبَ في الأوطان  
بالعزِّ والأمان  
وليهدم مؤيدا  
عاهلا ممجدا  
بالنفوس يفتدى  
يا عمان نحن من عهد النبي  
أوفياء من كرام العرب  
فارتقي هام السماء

## وامئني الكون الضياء

## واسعدي وانعمي بالرخاء

### السكان:

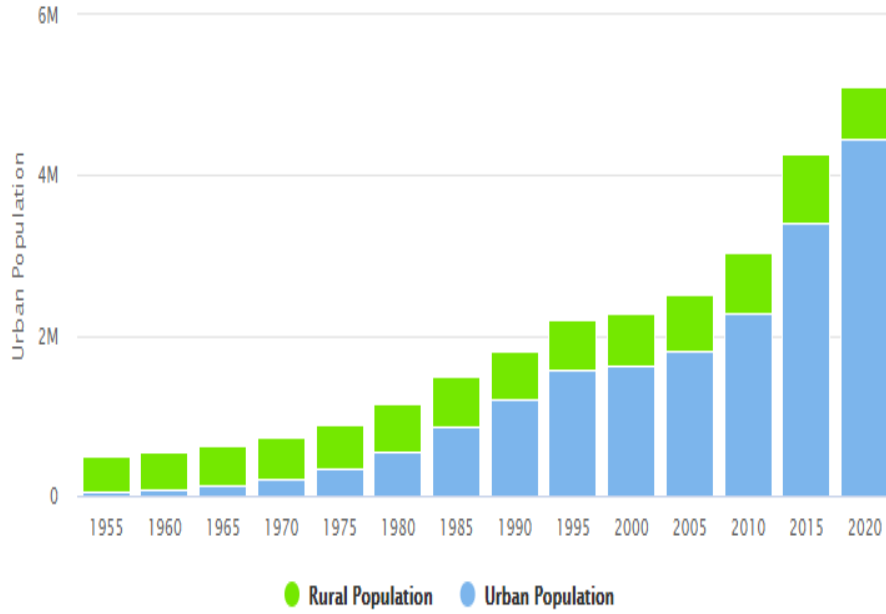
### عدد السكان:

5,118,916 نسمة عام 2020م

### تطور عدد السكان:

عام	تعداد السكان	التغيير السنوي %	التغيير السنوي	المهاجرون (الصافي)	منتصف العمر	معدل الخصوبة	الكثافة (ف / كم <sup>2</sup> )	% Urban Pop	سكان الحضر	حصة الدولة من موسيقى البوب العالمية	سكان العالم	تصنيف عمان العالمي
2020	5,106,626	2.65%	131,640	87,400	30.6	2.93	16	87.0%	4,442,970	0.07%	7,794,798,739	120
2019	4,974,986	3.01%	145,513	87,400	29.3	2.91	16	85.9%	4,273,762	0.06%	7,713,468,100	122
2018	4,829,473	3.51%	163,545	87,400	29.3	2.91	16	84.5%	4,083,206	0.06%	7,631,091,040	122
2017	4,665,928	4.17%	186,709	87,400	29.3	2.91	15	83.0%	3,874,042	0.06%	7,547,858,925	125
2016	4,479,219	4.96%	211,871	87,400	29.3	2.91	14	81.5%	3,650,429	0.06%	7,464,022,049	126
2015	4,267,348	7.01%	245,183	177,156	29.0	2.90	14	80.1%	3,416,565	0.06%	7,379,971,139	126
2010	3,041,434	3.91%	106,037	53,400	26.2	2.90	10	75.2%	2,285,997	0.04%	6,956,823,603	136
2005	2,511,251	2.06%	48,656	3,000	22.9	3.20	8	72.4%	1,818,164	0.04%	6,541,907,027	140
2000	2,267,973	0.57%	12,739	-38,674	20.9	4.46	7	71.6%	1,623,172	0.04%	6,143,493,823	141
1995	2,204,277	4.00%	78,423	20,940	20.9	6.27	7	71.7%	1,579,777	0.04%	5,744,212,979	139
1990	1,812,161	3.88%	62,749	2,234	17.9	7.85	6	66.1%	1,197,883	0.03%	5,327,231,061	144
1985	1,498,418	5.36%	68,808	16,300	17.5	8.32	5	57.1%	855,282	0.03%	4,870,921,740	145
1980	1,154,377	5.53%	54,466	15,282	17.6	8.10	4	47.6%	549,043	0.03%	4,458,003,514	145
1975	882,047	4.03%	31,639	5,094	17.1	7.41	3	38.2%	337,059	0.02%	4,079,480,606	148
1970	723,851	2.98%	19,768	-1,000	16.9	7.31	2	29.7%	214,732	0.02%	3,700,437,046	148
1965	625,009	2.53%	14,654	-2,000	17.4	7.25	2	22.3%	139,614	0.02%	3,339,583,597	149
1960	551,740	2.16%	11,184	-2,000	18.0	7.25	2	16.4%	90,485	0.02%	3,034,949,748	150
1955	495,818	1.67%	7,880	-2,000	18.5	7.25	2	12.0%	59,302	0.02%	2,773,019,936	149

## توزيع السكان (حضر - ريف):



## أكبر المدن سكانا:

#	اسم المدينة	تعداد السكان
1	مسقط	797000
2	السيب	237.816
3	صلالة	163.140
4	بوشر	159.487
5	صحار	108.274
6	السويق	107.143
7	عبري	101640
8	صحم	89.327
9	بركاء	81.647
10	الرسناق	79383

## قطر

### الاسم الرسمي:

دولة قطر.

### أصل التسمية:

اسم قطر قد جاء في الخرائط لأول مرة على الخارطة التي رسمها الروماني بطليموس للميلاد. حيث أن هناك عدة دلائل وقرائن تدل على ذلك من بينها، إن الاسم الوارد في خارطة الجغرافي الروماني بطليموس ينص على لفظين لشبه جزيرة قطر كتبا بالأحرف اللاتينية بشكل (Catara) (قطارا) أو (كتارا) أو بهيئة (Cadara كدارا) أن هاتين الصيغتين أقرب ما تكونان إلى لفظة اسم قطر الحالية.

### الموقع:

تقع في شرق شبه الجزيرة العربية في جنوب غرب آسيا مطلة على الخليج العربي.



## العاصمة:

الدوحة

## المساحة:

تغطي قطر مساحة إجمالية تبلغ 11,571 كم<sup>2</sup>.

## الحدود:

لها حدود برية مشتركة من الجنوب مع المملكة العربية السعودية وبحرية مع دولة الإمارات العربية المتحدة، مملكة البحرين.

## العملة:

الريال القطري هو الوحدة الأساسية لعملة دولة قطر، ويتكون الريال من 100 درهم.

## العلم:

العلم الوطني لدولة قطر له لون عنابي يخترقه لون أبيض، وبه تسعة رؤوس تنفذ في الجزء العنابي اللون. واللون الأبيض هو الرمز المعروف عالمياً للسلام، والعنابي يرمز إلى الدم الذي أريق، أما الرؤوس التسعة الموجودة في علم دولة قطر فإنه من الواضح أنها ترمز إلى أن دولة قطر هي العضو التاسع في الإمارات المتصالحة في دول الخليج العربية.



## اللغة الرسمية:

اللغة العربية

## الديانة الرسمية:

الإسلام هو الديانة الرئيسية.

## الشعار الوطني:

شعار قطر ظهر عام 1976، وهو يتكون من ترس دائري أصفر يحوي سيفين عربيين بنيين متقاطعين يحيطان بأموج زرقاء تعلوها سفينة تقليدية وجزيرة مع نخلتين ترمز للبلاد. الترس محاط بعلم قطر وفي الأعلى عبارة "دولة قطر". ومصمم شعار دولة قطر الفنان مهندس الديكور في تلفزيون قطر في ذلك الوقت فؤاد محمد احمد الشبيني.



## رئيس الدولة:

تميم بن حمد بن خليفة آل ثاني.



## النظام السياسي:

إمارة وراثية دستورية.

## النشيد الوطني:

تم اعتماد النشيد الوطني لدولة قطر مع بزوغ عهد جديد لتولي الشيخ حمد بن خليفة آل ثاني مقاليد الحكم في البلاد أميراً لدولة قطر، وعزف النشيد الوطني الحالي ولأول مرة يوم السبت الموافق 7 ديسمبر 1996 م، وذلك أثناء استقبال قادة دول مجلس التعاون بمناسبة انعقاد الدورة السابعة عشرة لقمّة مجلس التعاون بالدوحة.

والنشيد من كلمات الشاعر مبارك بن سيف آل ثاني، والحن الملحن عبد العزيز ناصر العبيدان، وتقول كلمات النشيد الوطني القطري:

قسما بمن رفع السماء	قسما بمن نشر الضياء
قطر ستبقى حرة تسمو	بروح الأوفياء
سيروا على نهج الألى سيروا	وعلى ضياء الانبياء
قطر بقلبي سيرة	عز وأمجاد الأباء
قطر الرجال الاولين	حماتنا يوم النداء
وحمائم يوم السلام	جوارح يوم الفداء
قسما قسما	قسما بمن رفع السما
قسما بمن نشر الضياء	قطر ستبقى حرة تسمو

بروح الأوفياء

## السكان:

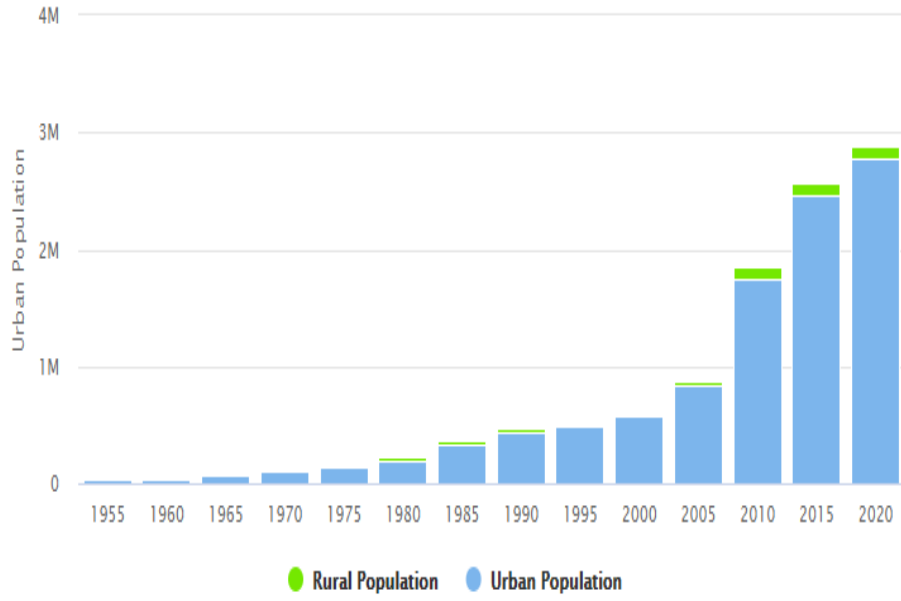
### عدد السكان:

2,885,608 نسمة عام 2020م

### تطور عدد السكان:

عام	تعداد السكان	التغير السنوي %	التغير السنوي	المهاجرون (الصافي)	منتصف العمر	معدل الخصوبة	الكثافة (ف / كم <sup>2</sup> )	% Urban Pop	سكان الحضر	حصة الدولة من موسيقى البوب العالمية	سكان العالم	تصنيف قطر العالمي
2020	<b>2-881-053</b>	1.73%	48986	40-000	32.3	1.88	248	96.2%	2-770-452	0.04%	7-794-798-739	139
2019	<b>2-832-067</b>	1.81%	50-385	40-000	31.6	1.98	244	96.1%	2-721-608	0.04%	7-713-468-100	141
2018	<b>2-781-682</b>	2.09%	56-954	40-000	31.6	1.98	240	96.0%	2-671-546	0.04%	7631.091.040	142
2017	<b>2-724-728</b>	2.65%	70354	40-000	31.6	1.98	235	96.0%	2-614-873	0.04%	7-547-858-925	142
2016	<b>2-654-374</b>	3.46%	88664	40-000	31.6	1.98	229	95.9%	2-544-480	0.04%	7-464-022-049	142
2015	<b>2565710</b>	6.69%	141-877	120-970	31.5	2.00	221	95.7%	2-455-353	0.03%	7379797139	142
2010	<b>1-856-327</b>	16.49%	198182	182-920	31.6	2.23	160	94.4%	1-752-996	0.03%	6-956-823-603	148
2005	<b>865-416</b>	7.87%	54-590	42783	31.0	2.95	75	97.3%	842-340	0.01%	6-541-907-027	158
2000	<b>592-468</b>	2.90%	15805	5901	30.5	3.46	51	96.3%	570-417	0.01%	6-143-493-823	164
1995	<b>513-442</b>	1.51%	7433	-2-026	29.0	3.74	44	95.0%	487771	0.01%	5-744-212-979	164
1990	<b>476-278</b>	5.13%	21-078	11503	28.7	4.40	41	92.8%	442-074	0.01%	5-327-231-061	164
1985	<b>370-890</b>	10.65%	29-452	20-419	26.9	5.45	32	90.1%	334343	0.01%	4-870-921-740	164
1980	<b>223-632</b>	6.36%	11862	5677	23.4	6.10	19	89.4%	199-973	0.01%	4-458-003-514	176
1975	<b>164-320</b>	8.45%	10961	6-874	23.2	6.75	14	89.0%	146-177	0.00%	4079480606	177
1970	<b>109-514</b>	8.26%	7-176	4-212	22.0	6.97	9	88.4%	96-760	0.00%	3-700-437-046	184
1965	<b>73-633</b>	9.22%	5-250	3279	20.5	6.97	6	87.1%	64-100	0.00%	3-339-583-597	201
1960	<b>47384</b>	5.73%	2-304	911	19.4	6.97	4	85.3%	40-407	0.00%	3-034-949-748	197
1955	<b>35866</b>	7.48%	2-173	1-137	19.4	6.97	3	83.0%	29779	0.00%	2-773-019-936	201

### توزيع السكان (حضر - ريف):



### أكبر المدن سكانا:

#	اسم المدينة	تعداد السكان
1	الدوحة	344,939
2	الريان	274,646
3	أم صلال محمد	29,391
4	الوكرة	26,436
5	الخور	18,923

## اليمن

### الاسم الرسمي:

الجُمْهُورِيَّةُ اليَمَنِيَّةُ.

### أصل التسمية:

وردت عدة نظريات حول خلفية تسمية اليمن بهذا الاسم. وأول النصوص المسندية المكتشفة حتى الآن التي تشير لهذا الاسم يعود للقرن الثالث الميلادي وجاءت بصيغة يمنة أو يمنة في كتابات الحميريين.

كما أن العهد القديم ذكر مملكة سبأ كثيراً وأشار العهد الجديد إلى ملكة سبأ الأسطورية بملكة تيمن، يهود اليمن يسمون بتيمانيم بالعبرية وبلادهم تيمن وتعني الجنوب، في أيام الإمبراطورية الرومانية كانت البلاد تُعرف باسم العربية السعيدة في أدبيات الرومان والإغريق.

وفي الأدبيات العربية، اختلف اللسانيون وأهل الأخبار في تحديد معنى اليمن ولهم عدة نظريات بخصوص ذلك فقول أنه مشتق من اليمن أي البركة وهو نقيض الشؤم، وقيل كذلك أنه سمي باليمن لأنه يمين الكعبة، بسبب أن الجغرافيين المسلمين اعتبروا مكة نقطة استشراف في مخيلتهم. وقيل سمي نسبة إلى يمن بن قحطان. وقالوا أن قحطان أبو اليمن وقالوا كذلك أن قحطان هذا نفسه اسمه يمن.

**الموقع:**

تقع جنوب غرب شبه الجزيرة العربية في غربي آسيا.



**العاصمة:**

صنعاء

**المساحة:**

مساحتها حوالي 555,000 كيلومترا مربعا.

## الحدود:

يحد اليمن من الشمال المملكة العربية السعودية ومن الشرق سلطنة عمان، ولها ساحل جنوبي على بحر العرب وساحل غربي على البحر الأحمر. ولدى اليمن أكثر من مائتي جزيرة في البحر الأحمر وبحر العرب أكبرها جزيرتي سقطرى وحنيش.

## العملة:

الريال هو العملة الرئيسية لليمن.

## العلم:

اعتمد علم الجمهورية اليمنية الحالي في 22 مايو 1990، وهو اليوم الذي توحد فيه اليمن الجنوبي المعروف باسم جمهورية اليمن الديمقراطية الشعبية مع اليمن الشمالي المعروف باسم الجمهورية العربية اليمنية.

يتألف العلم اليمني من ألوان الأحمر والأبيض والأسود لعلم التحرير العربي والتي استعملت منذ 23 يوليو 1952 في عدة بلدان عربية أولها مصر بعد انتصار ثورة 1952. العلم اليمني يشابه أعلام اليمن الجنوبي واليمن الشمالي السابقان ويشابه أيضاً علم السودان، وعلم العراق، وعلم سوريا، وعلم مصر.

وفقاً للوصف الرسمي، فالأحمر يرمز إلى دم الشهداء والوحدة، الأبيض للمستقبل المشرق، والأسود للماضي المظلم.



## اللغة الرسمية:

اللغة العربية

## الديانة الرسمية:

الإسلام هو الديانة الرئيسية.

## الشعار الوطني:

شعار اليمن عبارة عن نسر يفرد جناحيه، ويمسك بلوحة كتب عليها "الجمهورية اليمنية". كما يوجد اثنان من علم اليمن؛ أحدهما على اليمين، والآخر على اليسار. وعلى صدر هذا النسر درع عليه صورة لسد مأرب وشجرة البن ترميزاً لتاريخ اليمن العريق، وقد أستخدمت دولة سبأ اليمنية هذا الشعار قبل أكثر من ثلاثة آلاف عام وهو من أقدم الشعارات المتداولة في العالم. وأعيد استخدام هذا الشعار في سبعينيات القرن العشرين كرمز للجمهورية العربية اليمنية من ثم للجمهورية اليمنية عقب الوحدة اليمنية عام 1990م.



## رئيس الدولة:

عبد ربه منصور هادي.

## النظام السياسي:

جمهوري.

## النشيد الوطني:

النشيد الوطني اليمني هو النشيد الرسمي للجمهورية اليمنية. كلماته من تأليف عبد الله عبد الوهاب نعمان، وألحان أيوب طارش وكان النشيد الرسمي لجمهورية اليمن الديمقراطية الشعبية قبل الوحدة اليمنية واعتمد بعد الوحدة ليكون النشيد الرسمي للجمهورية اليمنية، وتقول كلمات النشيد الوطني اليمني:

رددي أيتها الدنيا نشيدي .. ردديه وأعيدي وأعيدي

واذكرني في فرحتي كلّ شهيد .. وامنحيه حُللاً من ضوئ عيدي

وحدتي .. وحدتي

يا نشيدا رائعا يملأ نفسي .. أنت عهدٌ عالقٌ في كل ذمّة

رايتي .. رايتي

يا نسيجا حكته من كل شمس.... اخلدي خافقةً في كل قِمة

أمّتي .. أمّتي



امنحني البأس يا مصدر بأسٍ... وانخريني لك يا أكرم أمة

عشت إيماني وحي اميا .. ومسيري فوق دربي عربياً

وسيبقى نبض قلبي يمنياً .. لن ترى الدنيا على أرضي وصياً

**السكان:**

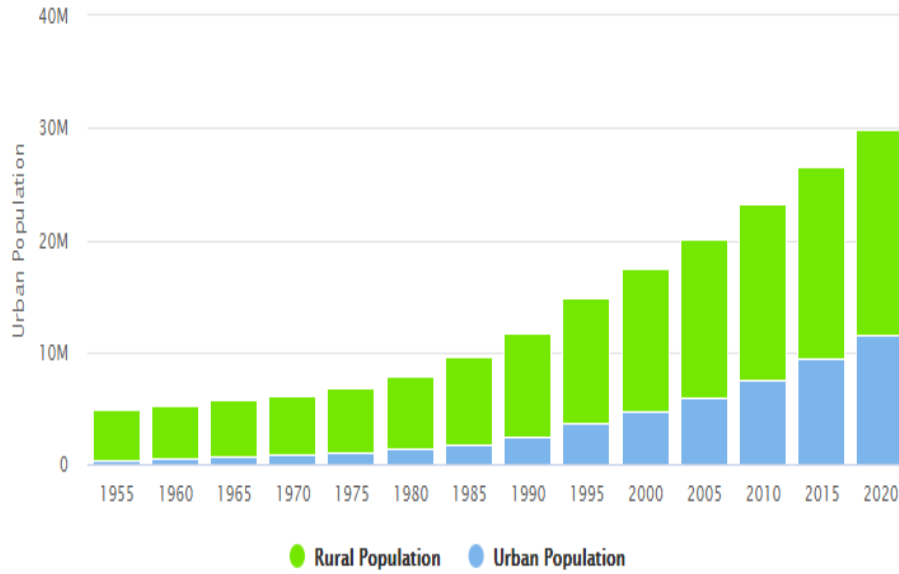
**عدد السكان:**

**29,888,017 نسمة عام 2020م**

**تطور عدد السكان:**

عام	تعداد السكان	% سنوي التغيير	سنوي التغيير	المهاجرون (الصافي)	متنصف العمر	معدل الخصوبة	الكثافة (ف / كم²)	الحضاري % Pop	سكان حضر	حصة الدولة من موسيقى البوب العالمية	سكان العالم	الترتيب العالمي للبلد
2020	29825964	2.28%	664-042	-30.000	20.2	3.84	56	38.4%	11.465.414	0.38%	7.794.798.739	48
2019	29169122	2.33%	663-239	-30.000	19.3	4.28	55	37.8%	11.025.440	0.38%	7.713.468.100	48
2018	28.498.683	2.39%	663-864	-30.000	19.3	4.28	54	37.2%	10595260	0.37%	7631.091.040	49
2017	27.834.819	2.45%	666-611	-30.000	19.3	4.28	53	36.6%	10.174.612	0.37%	7.547.858.925	49
2016	27168208	2.53%	670-319	-30.000	19.3	4.28	51	35.9%	9.763.095	0.36%	7.464.022.049	50
2015	26.497.889	2.73%	668-607	-15002	19.1	4.40	50	35.3%	9.360.571	0.36%	7379797139	50
2010	23.154.855	2.86%	609-489	-13154	17.9	5.00	44	32.4%	7501186	0.33%	6.956.823.603	52
2005	20.107.409	2.92%	539687	-22430	16.6	5.90	38	29.6%	5955824	0.31%	6.541.907.027	53
2000	17.409.072	3.14%	499-151	-20.000	15.5	6.80	33	27.0%	4.695.121	0.28%	6.143.493.823	54
1995	14.913.315	4.96%	640664	121-556	14.9	8.20	28	24.4%	3.640.249	0.26%	5.744.212.979	56
1990	11.709.993	4.11%	427.564	-10.000	14.4	8.80	22	21.6%	2.523.689	0.22%	5.327.231.061	61
1985	9.572.175	3.80%	326-055	-10.000	14.8	8.80	18	18.9%	1.809.366	0.20%	4.870.921.740	69
1980	7941.898	3.20%	231.441	-15000	15.2	8.60	15	16.9%	1.342.619	0.18%	4.458.003.514	73
1975	6.784.695	1.84%	118-262	-72.199	15.9	8.50	13	14.9%	1.013.953	0.17%	4079480606	74
1970	6.193.384	1.58%	93-127	-49.132	17.6	8.25	12	13.3%	823777	0.17%	3.700.437.046	71
1965	5.727.751	1.51%	82.479	-20.000	18.6	8.00	11	10.9%	622.252	0.17%	3.339.583.597	70
1960	5.315.355	1.37%	69.956	-15000	18.8	7.90	10	8.9%	470664	0.18%	3.034.949.748	69
1955	4.965.574	1.27%	60-858	-10.000	18.9	7.80	9	7.0%	347047	0.18%	2.773.019.936	70

## توزيع السكان (حضر - ريف):



## أكبر المدن سكانا:

#	اسم المدينة	تعداد السكان
1	صنعاء	1,937,451
2	الحديدة	617,871
3	تعز	615,222
4	عدن	550,602
5	المكلا	258,132
6	إب	234,837
7	ذمار	160,114
8	عمران	90,792
9	سايان	69,404
10	زبيد	52,590

## الأردن

### الاسم الرسمي:

المملكة الأردنية الهاشمية.

### أصل التسمية:

سميت الأردن نسبة إلى نهر الأردن. تتألف كلمة جوردان (Jordan) من "جور" و"دان" فهي جمع لاسم رافد النهر المقدس المار بالأردن جور (بانياس) ورافده دان (اللدان) فيصبح الاسم جوردان ويوردان في بعض اللغات، أصبحت مع الزمن أوردان وأردن، وأطلق العرب عليه اسم الأردن، وقد عرفت المنطقة المجاورة لنهر الأردن من منبعه إلى مصبه على الجانبين باسم "الأردن" واسم "فلسطين" على حد سواء. وتعني كلمة "الأردن" الشدة والغلبة وقيل أن الأردن أحد أحفاد نوح.

وعندما أسس الملك عبد الله بن الحسين الإمارة الأردنية أطلق على البلاد اسم إمارة الشرق العربي ثم استقلت الإمارة تحت اسم إمارة شرق الأردن. بعد ذلك أصبحت تعرف باسم المملكة الأردنية الهاشمية، والمملكة لأن نظام الحكم فيها ملكي، والهاشمية نسبة إلى بني هاشم لأن ملوك الأردن أصولهم من هاشم الجد الأكبر للرسول محمد.

## الموقع:

تقع في جنوب غرب آسيا، تتوسط الشرق الأوسط بوقوعها في الجزء الجنوبي من منطقة بلاد الشام، والشمالي لمنطقة شبه الجزيرة العربية.



## العاصمة:

عمان

## المساحة:

مساحتها حوالي 89341 كيلومتر مربع.

## الحدود:

لها حدود مشتركة مع كل من سوريا من الشمال، فلسطين التاريخية (الضفة الغربية وإسرائيل) من الغرب، العراق من الشرق، وتحدها شرقاً وجنوباً المملكة العربية السعودية، كما تطل على خليج العقبة في الجنوب

الغربي، حيث تطل مدينة العقبة على البحر الأحمر، ويعتبر هذا المنفذ البحري الوحيد للأردن.

### **العملة:**

الدينار الأردني هو العملة الرسمية في المملكة الأردنية الهاشمية، يقسم الدينار الأردني إلى 1000 فلس، أو 100 قرش.

### **العلم:**

علم الأردن هو العلم الرسمي للمملكة الأردنية الهاشمية. بدء الاستخدام الرسمي له في 16 نيسان / أبريل 1928. وهو مشتق من علم الثورة العربية الكبرى، التي أعلنها شريف مكة الحسين بن علي على الدولة العثمانية عام 1916. ويتكون من أربع ألوان.

تدل الألوان على ما يلي:

- الأسود راية الدولة العباسية.
- الأبيض راية الدولة الأموية.
- الأخضر راية آل البيت.
- الأحمر راية الثورة العربية الكبرى.

أما الأشكال فهي تمثل التالي:

- يمثل المثلث الأحمر الذي يجمع الأشرطة الثلاثة السلالة الهاشمية.

- الكوكب سباعي الأشعة (النجمة السباعية) يدل على فاتحة القرآن الكريم السبع المثاني (سورة الفاتحة من سبع آيات) أو في قول آخر تدل النجمة على جبال عمان السبع ووجوده في وسط المثلث يدل على هدف الثورة العربية الكبرى (توحيد الشعوب العربية).



**اللغة الرسمية:**

اللغة العربية

**الديانة الرسمية:**

الإسلام هو الديانة الرئيسية.

**الشعار الوطني:**

تم تصميم الشعار على يد المعماري الأردني الشريف فواز مهنا، بطلب من الملك عبد الله الأول بن الحسين عام 1921 وتم إعلان الشعار كشعار

رسمي للملكة الأردنية الهاشمية من قبل مجلس الوزراء في 25 أغسطس  
1934.

يوجد في الشعار التاج الملكي الهاشمي ذا الخمس أضلاع على قمة  
الشعار ويمثل كون الأردن دولة ذات حكم ملكي، التاج ذو لون ذهبي ويتكون  
من قاعدة مرصعة بالزمرد والياقوت فوقها خمس زهرات اللوتس المصرية  
ترمز للنقاء، تنبتق من الزهرات المصرية خمسة أقواس ذهبية متشابكة  
تتصل جميعها في الأعلى لتلقي برأس حربة والذي يمثل الحرية.

تحت التاج يوجد الوشاح وهو يمثل العرش الملكي الهاشمي، يتكون  
الوشاح من المخمل القرمزي وينبتق منه ستارة مفتوحة مطرزة على  
الحواف بالذهب داخلها أبيض حريري تمثل التضحية والنقاء.

في مركز الشعار علمان يمثل كل منهما علم الثورة العربية الكبرى،  
يتصف العلم بأن طوله ضعف عرضه ويقسم إلى ثلاثة أجزاء عرضية  
متساوية، القسم الأعلى لونه أسود والقسم الأوسط لونه أخضر والقسم  
الأسفل لونه أبيض. ويقع على مقدمة العلم من جهة الحامل مثلث أحمر  
عرض قاعدته مساوية لعرض العلم وطوله مساوي لنصف طول العلم.

ثم طائر العقاب رمز القوة والشجاعة والسموّ. يمثل راية محمد - صلى  
الله عليه وسلّم- العقاب. ويقف الطير مفرد الجناحي على الكرة الأرضية  
ويلامس كل جناح طرف علم من الأعلام.

كرة أرضية لونها أزرق ترمز إلى انتشار الإسلام وحضارته.

الأسلحة والدروع • درع مصنوع من البرونز ومزركش بزهرة الأقحوان التي كانت تستعمل في الزخرفة المعمارية العربية، يوضع الترس أمام الكرة الأرضية وهو رمز للدفاع عن الحق. • سيوف وحراب وأقواس وأسهم متوضعة على جانبي الدرع، لون رأسي الرمح والسهم ذهبي وأما لون القوس فبنّي. • سيفان مذهبان بداخل غمدهما. للدلالة أن الشعب الأردني ليس شعب حروب.

ثلاث سنابل ذهبية وسعفة نخيل واحدة يحيطان بالدرع، السنابل على اليمين والسعفة على اليسار ومرتبطة بشريط وسام النهضة من الدرجة الأولى.

وسام النهضة من الدرجة الأولى وهو معلق ومثبت في منتصف الشريط ويرتبط بقاعدة السنابل والسعفة.

الشريط الاصفر يتدلى امام شريط وسام النهضة من الدرجة الأولى، ويتكون من ثلاثة مقاطع مطرز عليه العبارات التالية:

- في الجهة اليمنى: الراجي من الله التوفيق والعون.

- في الوسط: ملك المملكة الأردنية الهاشمية.

- في الجهة اليسرى: عبد الله الثاني ابن الحسين بن عون (عون الجد الثاني للشريف الحسين بن علي).





## رئيس الدولة:

عبد الله الثاني بن الحسين.

## النظام السياسي:

نظام ملكي.

## النشيد الوطني:

السلام الملكي الأردني تم تبني السلام الملكي الحالي عام 1946، كتب كلماته الشاعر عبد المنعم الرفاعي، وألف موسيقاه عبد القادر التنير. وتقول كلماته:

عاش المليك

عاش المليك

سامياً مقامه

خافقاتٍ في المعالي أعلامه

نحن أحرزنا المنى

يوم أحييت لنا

نهضة تحفزنا

تتسامى فوق هام الشُّهْبِ

يا مليك العربِ

لك من خير نبي

شرفاً في النسبِ  
حدثت عنه بطون الكتبِ  
الشباب الأجدُ  
جُندك المجدُ  
عزمه لا يخمدُ  
فيه من معناك رمز الدأبِ  
يا ملئك العربِ  
لك من خير نبي  
شرف في النسبِ  
حدثت عنه بطون الكتبِ  
دُمت نوراً وهدى  
في البرايا سيذا  
هائنا ممجدا  
تحت أعلامك مجد العربِ  
يا ملئك العربِ  
لك من خير نبي  
شرف في النسبِ  
حدثت عنه بطون الكتبِ

## السكان:

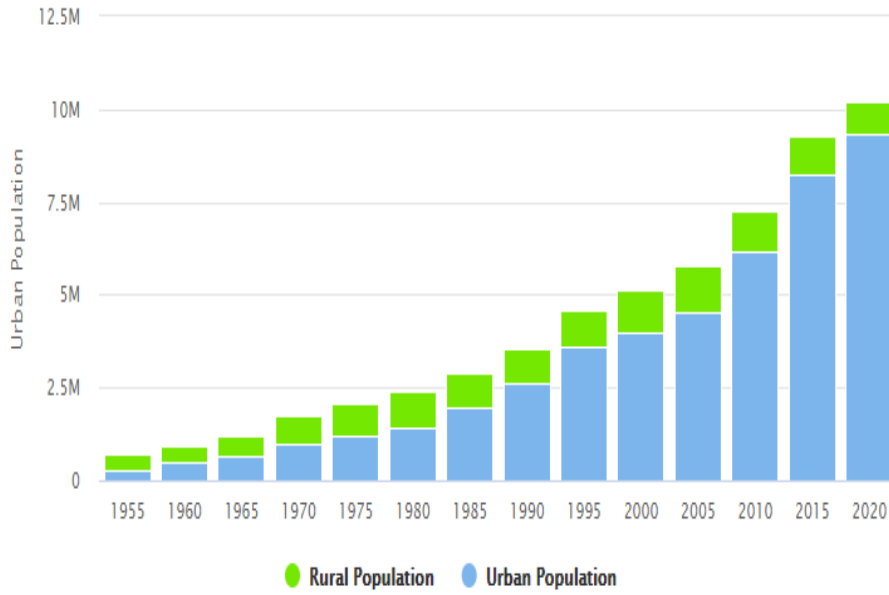
### عدد السكان:

10,212,556 نسمة عام 2020م

### تطور عدد السكان:

عام	تعداد السكان	التغير السنوي %	التغير السنوي	المهاجرون (الصافي)	منتصف العمر	معدل الخصوبة	الكثافة (ف / كم <sup>2</sup> )	% Urban Pop	سكان الحضر	حصة الدولة من موسيقى البوب العالمية	سكان العالم	المركز الأردني العالمي
2020	10,203,134	1.00%	101440	10220	23.8	2.77	115	91.5%	9332603	0.13%	7,794,798,739	88
2019	10,101,694	1.37%	136,376	10220	22.4	3.26	114	90.9%	9,183,930	0.13%	7,713,468,100	89
2018	9,965,318	1.83%	179,475	10220	22.4	3.26	112	90.4%	9,010,373	0.13%	7,631,091,040	90
2017	9,785,843	2.42%	231,557	10220	22.4	3.26	110	90.0%	8,804,565	0.13%	7,547,858,925	91
2016	9,554,286	3.10%	287,711	10220	22.4	3.26	108	89.6%	8,558,078	0.13%	7,464,022,049	92
2015	9,266,575	5.00%	401,007	211,352	22.1	3.40	104	89.2%	8,266,802	0.13%	7,379,797,139	93
2010	7,261,539	4.72%	299,181	129,999	21.3	3.80	82	85.1%	6,183,184	0.10%	6,956,823,603	102
2005	5,765,635	2.39%	128,628	-18,782	20.6	4.00	65	78.8%	4,541,834	0.09%	6,541,907,027	105
2000	5,122,493	2.22%	106,730	-30,030	19.6	4.30	58	78.0%	3,994,240	0.08%	6,143,493,823	109
1995	4,588,843	5.17%	204,591	82,494	19.1	5.06	52	77.9%	3,576,333	0.08%	5,744,212,979	112
1990	3,565,890	4.22%	133,168	34,120	16.8	6.02	40	73.2%	2,609,598	0.07%	5,327,231,061	120
1985	2,900,049	4.05%	104,411	16,331	16.3	7.05	33	66.9%	1,940,204	0.06%	4,870,921,740	126
1980	2,377,995	2.85%	62,416	-16,152	15.5	7.38	27	59.9%	1,425,339	0.05%	4,458,003,514	130
1975	2,065,913	3.72%	68,918	-5,941	16.4	7.79	23	57.6%	1,189,265	0.05%	4,079,480,606	130
1970	1,721,323	7.96%	109,543	51,087	17.1	8.00	19	55.9%	962,089	0.05%	3,700,437,046	132
1965	1,173,606	4.69%	48,101	7,143	17.4	8.00	13	54.2%	636,252	0.04%	3,339,583,597	144
1960	933,102	6.44%	50,027	23,992	18.0	7.38	11	50.8%	474,322	0.03%	3,034,949,748	141
1955	682,968	7.25%	40,329	24,619	17.6	7.38	8	43.2%	295,260	0.02%	2,773,019,936	144

## توزيع السكان (حضر - ريف):



## أكبر المدن سكانا:

#	اسم المدينة	تعداد السكان
1	عمان	1.275.857
2	الزرقاء	792.665
3	إربد	307.480
4	الرصيفة	268.237
5	وادي السير	181.212
6	عجلون	125.557
7	العقبة	95.048
8	الركبان	85000
9	مادبا	82335
10	كمّاح	80.189

## سوريا

### الاسم الرسمي:

الجُمْهُورِيَّةُ العَرَبِيَّةُ السُّورِيَّةُ.

### أصل التسمية:

الكتابة الرسمية لاسم سوريا هي سورية، وذلك يعود للتأثر باللغة التركية العثمانية، التي استخدمت الأبجدية العربية، وكتبت أسماء العلم بالتاء المربوطة، أما في العربية، فالقاعدة توجب رسم الأسماء الأعجمية، وكذلك الأسماء فوق الثلاثية المسبوقة بياء بألف طويلة. دعيت البلاد باسم سوريا خلال العهد السلوقي في القرن الثالث قبل الميلاد، وفي الأدب الإغريقي فإن هيرودت وهوميروس سميا البلاد سوريا. وفي الأدبيات العربية القديمة هذا الاسم - سوريا - أول من تناوله أبو محمد الهمداني في بعض مواضع كتابه.

### التفسيرات المقدمة لمعنى الاسم متعددة أبرزها:

أنها سميت نسبة إلى الإمبراطورية الآشورية التي أسست حضارة وثقافة واسعة في الهلال الخصيب، مع إبدال حرف الشين بالسين، وهو أمر مألوف في اللغات السامية. كان ثيودور نولدكه أول من اقترح وجود علاقة بين الاسمين. وتلقى هذه الفرضية انتشاراً واسعاً بين الباحثين، خصوصاً إثر اكتشاف نقوش مكتوبة باللغتين اللوية والفينيقية في قيليقية حيث تشير الفينيقية إلى لفظة آشور بينما تذكر اللوية سوريا في نفس المقطع.

أنها سميت نسبة إلى صور الواقعة على شاطئ البحر الأبيض المتوسط، وقد عرفها الإغريق بهذا الاسم نتيجة العلاقات التجارية المزدهرة بين الطرفين.

### **الموقع:**

تقع ضمن منطقة الشرق الأوسط في غرب آسيا.



### **العاصمة:**

دمشق

### **المساحة:**

مساحتها حوالي 185180 كم مربع.

### الحدود:

يحدّها شمالاً تركيا، وشرقاً العراق، وجنوباً الأردن، وغرباً فلسطين، ولبنان، والبحر الأبيض المتوسط.

### العملة:

الليرة السورية هي العملة الرسمية للجمهورية العربية السورية، تنقسم الليرة السورية إلى 100 قرش.

### العلم:

اعتمد هذا العلم لأول مرة في 22 شباط / فبراير 1958 في إطار مرحلة الوحدة السورية المصرية التي نتج عنها قيام الجمهورية العربية المتحدة التي اعتمدت العلم المذكور كعلم رسمي في ذلك الوقت، وقد رفع لأول مرة في البلدين في 1 نيسان أبريل 1958 وبقي معتمداً في ذلك الوقت حتى الانفصال في عام 1961، ثم أعيد استخدامه عام 1980 رغم عدم انضمام سوريا في ذلك العام إلى أي اتحاد دول عربية كالوحدة السورية المصرية إلا أن رغبة النظام الحاكم في إظهار حرص سوريا على وحدة الصف العربي هو ما دفعه لذلك.



ويتكون العلم من ثلاثة أشرطة أفقية متوازية ملونة من الأعلى للأسفل بالأحمر والأبيض والأسود، وفي الوسط نجمتان خماسيتان خضراوتنا اللون ضمن المستطيل الأبيض وتشير النجمتان إلى سورية ومصر أيام الوحدة.

### **اللغة الرسمية:**

اللغة العربية

### **الديانة الرسمية:**

الإسلام هو الديانة الرئيسية.

### **شعار الدولة:**

شعار الجمهورية العربية السورية عبارة عن عقاب ذهبي اللون في وسطه ترس عربي منقوش عليه العلم الرسمي، بالإضافة لوجود سنبلتي قمح ترمزان إلى الخصوبة والحياة، ويمسك العقاب بمخالبه شريط مكتوب عليه بالخط الكوفي "الجمهورية العربية السورية".





## رئيس الدولة:

بشار الأسد.

## النظام السياسي:

جمهوري شبه رئاسي.

## النشيد الوطني:

النشيد الوطني الرسمي للجمهورية العربية السورية تم تبنيه منذ العام 1938، ويعرف النشيد أيضا باسم نشيد حماة الديار نسبة إلى الكلمتين اللتين يبدأ بهما النشيد.

قام بكتابة كلمات النشيد الشاعر خليل مردم بك وأما الموسيقى فهي من تأليف محمد فليفل (الأخوين فليفل) تم تبنيها بعد إطلاق المسابقة التي أجريت لاختيار النشيد الوطني لسوريا عام 1938، وقد رُفض لحنه في البداية، لكن النشيد كان قد انتشر في أنحاء البلاد، فرأت الحكومة أن تتبناه، وكافأت فليفل بمنحه وسام الاستحقاق السوري.

وتقول كلمات النشيد الوطني السوري:

أَبَتْ أَنْ تَذِلَّ النُّفُوسُ الْكِرَامَ

حُماةَ الدِّيَارِ عَلَيْكُمْ سَلامَ

وَعَرشُ الشَّمْسِ حِمَى لا يُضامُ

عَرِينُ العَرُوبِ بَيْتٌ حَرامَ

تُحاكي السَّماءَ بِعالي السَّنا

رَبوعُ الشَّامِ بِرُوحِ العَلا

فأرضٌ زهتْ بالشمسِ الوضاً  
سَمَاءٌ لَعَمْرُكَ أو كَالسَّمَا

رفيفُ الأمانِي وَخَفِقُ الفؤادُ  
على عَلمٍ ضَمَّ شَمَلَ البلادُ

أما فِيهِ مِنْ كُلِّ عَيْنِ سَوادُ  
ومِن دَمِ كُلِّ شَهِيدٍ مِدادُ؟

نفوسٌ أباءٌ وماضٍ مجيدُ  
وروحُ الأضاحي رقيبٌ عَتيدُ

فَمِنّا الوليدُ ومِنّا الرّشيدُ  
فلمَ لا نَسُودُ ولمَ لا نَشيدُ؟

## السكان:

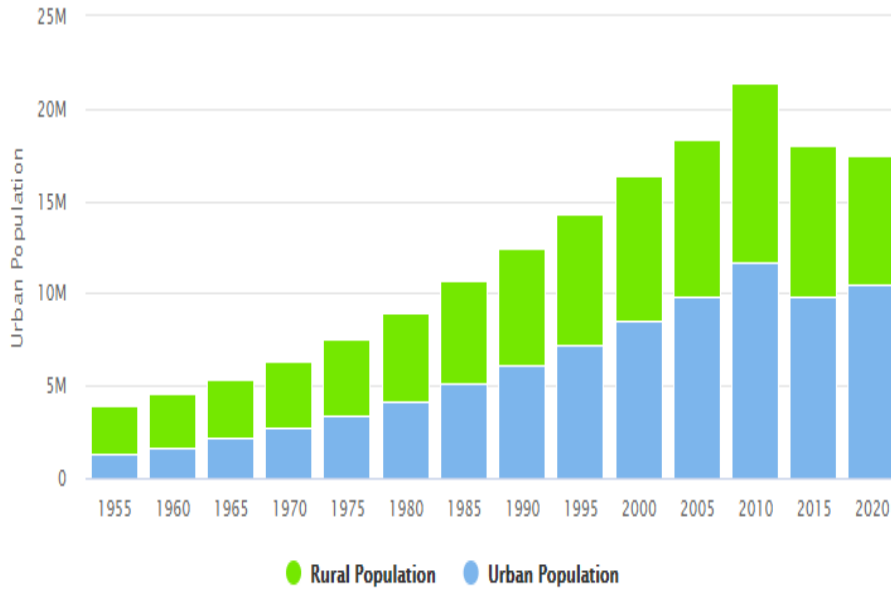
### عدد السكان:

17,540,995 نسمة عام 2020م

### تطور عدد السكان:

عام	تعداد السكان	% التغير السنوي	التغير السنوي	المهاجرون (الصافي)	متنصف العمر	معدل الخصوبة	الكثافة (ف / كم <sup>2</sup> )	% Urban Pop	سكان الحضر	حصة الدولة من موسيقى البوب العالمية	سكان العالم	الترتيب العالمي لسوريا
2020	17.500.658	2.52%	430523	-427391	25.6	2.84	95	60.0%	10.498.283	0.22%	7.794.798.739	68
2019	17.070.135	0.74%	125.078	-427391	24.0	3.05	93	59.4%	10.141.352	0.22%	7.713.468.100	69
2018	1694557	-0.88%	-150621	-427391	24.0	3.05	92	58.4%	9.903.237	0.22%	7631.091.040	69
2017	17.095.678	-2.12%	-369.897	-427391	24.0	3.05	93	57.2%	9.774.379	0.23%	7.547.858.925	65
2016	17.465.575	-2.96%	-531833	-427391	24.0	3.05	95	55.8%	9737763	0.23%	7.464.022.049	64
2015	17.997.408	-3.37%	-673.024	-1.077.397	23.6	3.10	98	54.3%	9.773.578	0.24%	7379797139	61
2010	21365229	3.07%	600271	74000	21.1	3.70	116	54.7%	11686472	0.31%	6.956.823.603	54
2005	1836176	2.27%	390.066	-75982	19.6	3.90	100	53.6%	9839155	0.28%	6.541.907.027	56
2000	16.410.848	2.73%	413.071	-26000	18.7	4.30	89	51.9%	8.524.885	0.27%	6.143.493.823	56
1995	14.345.492	2.88%	379864	-14000	17.5	4.80	78	50.1%	7.187.664	0.25%	5.744.212.979	58
1990	12.446.171	3.17%	359508	-29300	16.3	5.87	68	48.9%	6.090.038	0.23%	5.327.231.061	56
1985	10.648.632	3.58%	343.572	-17.400	15.6	6.77	58	47.9%	5099767	0.22%	4.870.921.740	57
1980	8930774	3.46%	279.012	-32334	15.5	7.32	49	46.7%	4.171.360	0.20%	4.458.003.514	64
1975	7535714	3.48%	237.035	-16300	15.8	7.54	41	45.1%	3.395.649	0.18%	4079480606	68
1970	6.350.541	3.40%	195481	-3.200	15.9	7.56	35	43.3%	2.752.618	0.17%	3.700.437.046	70
1965	5.373.137	3.28%	159.925	-3.200	15.8	7.54	29	40.0%	2.149.575	0.16%	3.339.583.597	80
1960	4.573.512	3.18%	132.402	-3000	17.0	7.38	25	36.8%	1.683.354	0.15%	3.034.949.748	76
1955	3911501	2.76%	99634	-14000	18.8	7.23	21	34.7%	1.358.205	0.14%	2.773.019.936	80

## توزيع السكان (حضر - ريف):



## أكبر المدن سكانا:

#	اسم المدينة	تعداد السكان
1	حلب	1.602.264
2	دمشق	1.569.394
3	حمص	775.404
4	حماة	460.602
5	اللاذقية	340181
6	دير الزور	242.565
7	الرققة	177.636
8	النياب	130.745
9	إدلب	128.840
10	دوما	111.864

## لبنان

### الاسم الرسمي:

الجمهورية اللبنانية.

### أصل التسمية:

عُرفت سلسلة الجبال الواقعة على الساحل الشرقي للبحر المتوسط باسم "جبال لبنان" منذ زمن سحيق. فقد ذُكرت في آثار إبلا في منتصف الألف الثالث قبل الميلاد، و12 مرة في ملحمة جلجامش، و64 مرة في العهد القديم ويرد أصل اسم لبنان إلى ثلاثة احتمالات:

- لبنان مشتق من كلمة "ل ب ن" السامية وهي تعني "أبيض" وذلك بسبب لون الثلوج المكثفة لجباله.

- مشتق من كلمة "اللبنى" أي شجرة الطيب، أو اللبان أي البخور، وذلك لطيب رائحة أشجاره وغاباته.

- هو اسم سرياني مؤلف من "لب" و"أنان" وتعني "قلب الله" إذ اشتهرت جبال لبنان كموطن للآلهة عند الأقدمين.

وفي عام 1920 خلال الانتداب الفرنسي على سوريا ولبنان ضُمَّت المدن الساحلية ومناطق الشمال ووادي البقاع وسفوح سلسلة جبال لبنان الشرقية إلى مناطق متصرفية جبل لبنان وسميت بدولة لبنان الكبير. فأصبحت تسمى هذه المناطق كلها بلبنان. وعندما حصل لبنان على الاستقلال في 22 نوفمبر 1943 اعتمد اسم "الجمهورية اللبنانية".

## **الموقع:**

تقع في غرب القارة الآسيوية.



## **العاصمة:**

بيروت

## **المساحة:**

مساحتها حوالي 10452 كم<sup>2</sup>.

## **الحدود:**

تحدها سوريا من الشمال والشرق، وفلسطين المحتلة – إسرائيل، من الجنوب، وتطل من جهة الغرب على البحر الأبيض المتوسط.

### **العملة:**

الليرة اللبنانية، تقسم الليرة اللبنانية إلى مئة قرش.

### **العلم:**

يتكون علم لبنان من لونين الاحمر والابيض، يرمز اللون الأحمر إلى دماء الشهداء التي أريقت في ثورة نوفمبر 1943. ويرمز اللون الأبيض إلى بياض الثلج الذي يتراكم على جبال لبنان وهو رمز الصفاء والسلام، أما شجرة الأرز التي استمدت من جبل لبنان، فهي ترمز إلى القداسة والخلود والصمود والعراقة.



### **اللغة الرسمية:**

اللغة العربية

### **الديانة الرسمية:**

هو البلد الوحيد في الوطن العربي الذي يتولى رئاسته مسيحيون بحكم عرف دستوري.

## شعار الدولة:

شعار لبنان، مكون من درع أحمر وخط مستطيلي أبيض مائل عليه علامة الأرز. وهو شبيه بعلم لبنان، مع اختلاف وجود الخط الأبيض مائل في الشعار.



## رئيس الدولة:

ميشال عون.

## النظام السياسي:

جمهورية برلمانية.

## النشيد الوطني:

النشيد الوطني اللبناني هو النشيد الوطني الرسمي للجمهورية اللبنانية منذ اعتماده في 27 يوليو 1927. وقد كتبه رشيد نخلة ولحنه ودبّع صبرا.

وتقول كلمات النشيد الوطني:

كلنا للوطن للعلى للعلم

ملء عين الزّمن سيفنا والقلم

سهلنا والجبل منبت للرجال

قولنا والعمل في سبيل الكمال

كلنا للوطن للعلى للعلم

كلّنا للوطن

شيخنا والفتى عند صوت الوطن

أسد غاب متى ساورتنا الفتن

شرقنا قلبه أبداً لبنان

صانه ربه لمدى الأزمان

كلنا للوطن للعلى للعلم

كلنا للوطن



بحره بزه درة الشرقين

رفدة برة مالى القطبين

إسمه عزه منذ كان الجدود

مجده أرزه رمزهُ للخلود

كننا للوطن للعلى للعلم

كننا للوطن

**السكان:**

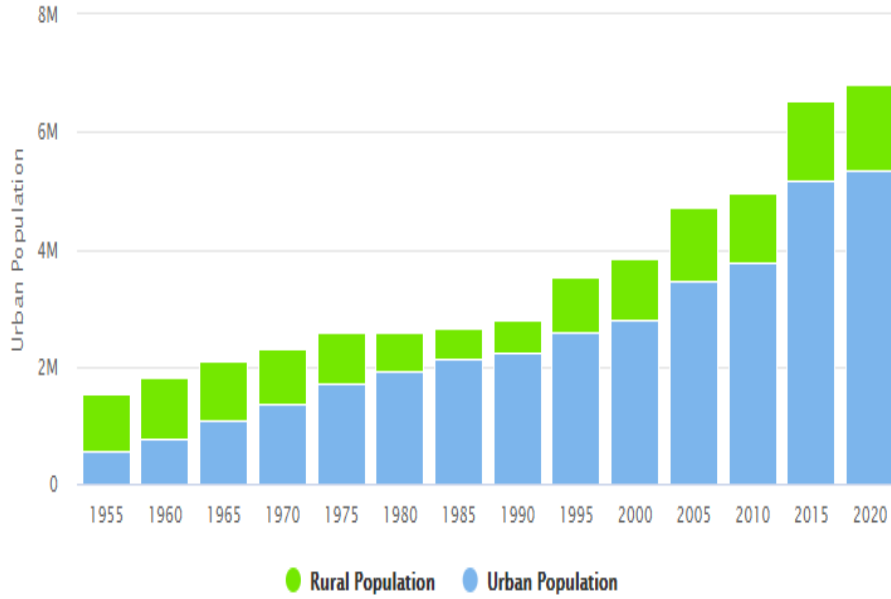
**عدد السكان:**

**6,822,621 نسمة عام 2020م**

**تطور عدد السكان:**

عام	تعداد السكان	التغير السنوي %	التغير السنوي	المهاجرون (الصافى)	متنصف العمر	معدل الخصوبة	الكثافة (ف / كم <sup>2</sup> )	% Urban Pop	سكان الحضر	حصة الدولة من موسيقى البوب العالمية	سكان العلم	التصنيف العالمي للبلدان
2020	6.825.445	-0.44%	-30268	-30.012	29.6	2.09	667	78.4%	5.353.116	0.09%	7.794.798.739	109
2019	6.855.713	-0.05%	-3.695	-30.012	28.0	2.08	670	78.5%	5.384.012	0.09%	7.713.468.100	108
2018	6.859.408	0.59%	40.035	-30.012	28.0	2.08	671	78.7%	5.398.411	0.09%	7631.091.040	108
2017	6.819.373	1.57%	105.092	-30.012	28.0	2.08	667	78.9%	5.378.552	0.09%	7.547.858.925	108
2016	6714281	2.78%	181.603	-30.012	28.0	2.08	656	79.0%	5.301.864	0.09%	7.464.022.049	108
2015	6532678	5.69%	315.923	238.471	27.6	2.08	639	78.9%	5.155.483	0.09%	7379797139	108
2010	4.953.061	1.06%	50860	-5.376	27.8	1.90	484	76.5%	3.787.791	0.07%	6.956.823.603	117
2005	4.698.763	4.10%	171.197	110.022	25.6	2.20	459	73.5%	3.453.680	0.07%	6.541.907.027	115
2000	3.842.778	1.72%	62.880	-5886	25.1	2.65	376	72.4%	2.782.415	0.06%	6.143.493.823	122
1995	3.528.380	4.71%	145.067	78000	23.2	3.20	345	72.9%	2.572.911	0.06%	5.744.212.979	125
1990	2.803.044	1.11%	30210	-25608	20.7	3.50	274	80.2%	2.246.758	0.05%	5.327.231.061	130
1985	2.651.995	0.48%	12.613	-42.876	20.0	3.75	259	80.2%	2.125.807	0.05%	4.870.921.740	129
1980	2.588.929	0.10%	2.636	-57.040	19.9	4.23	253	74.1%	1.919.361	0.06%	4.458.003.514	126
1975	2575749	2.31%	55663	-2000	19.5	4.67	252	67.0%	1.725.141	0.06%	4079480606	123
1970	2.297.434	1.89%	41.012	-14000	18.7	5.23	225	59.5%	1.366.375	0.06%	3.700.437.046	123
1965	2.092.375	3.00%	57.487	4.000	18.7	5.69	205	50.9%	1.065.741	0.06%	3.339.583.597	123
1960	1.804.941	3.33%	54565	8000	20.4	5.72	176	42.3%	764.253	0.06%	3.034.949.748	122
1955	1.632.115	2.80%	39.499	323	22.0	5.74	150	36.3%	556.202	0.06%	2.773.019.936	123

## توزيع السكان (حضر - ريف):



## أكبر المدن سكانا:

#	اسم المدينة	تعداد السكان
1	بيروت	1.916.100
2	راس بيروت	1.251.739
3	طرابلس	229.398
4	صيدا	163.554
5	إطار العجلة	135.204
6	النبطية وطحتا	120.000
7	حبوش	98.433
8	جونيه	96.315
9	زحلة	78.145
10	بعلبك	30.916

## فلسطين

### الاسم الرسمي:

فلسطين.

### أصل التسمية:

يعود اسم ((فلسطين)) الى الشعوب اخرى جاءت من جزر البحر المتوسط وخصوصا من جزيرة ((كريت)) وهي جزيرة معروفة ومشهورة ويبدو ان شعوب هذه الجزر اصابتهم مجاعة او ظروف معينة جعلتهم يهاجمون شواطئ الشام ومصر وصددهم اولا "رئيس الثالث" في معركة "لوزين" المشهورة والتي حدثت في مصر وكان "رئيس الثالث" لا يريد ان يسكنوا مصر وبعد المفاوضات استقر الامر على ان يرحلوا الى فلسطين وامرهم "رئيس الثالث" ان يسكنوا في جنوب فلسطين في مناطق تسمى "بلست" وقد نصت الكتب التاريخية و الكتب المقدسة على هذا وجاء ذكر "بلست" بها وعليه نسب اهل هذه المناطق الى "بلست" وسموا ب "البلستيين" ومن هنا جاء اسم فلسطين حيث كانت تعرف ب "بلستين" وتبدلت مع الايام لتكون "فلسطين غير ان هذه الشعوب تجاوزت مع "الكنعانيين" و "اليبوسيين" وهم السكان الاصليون للمنطقة ومن ثم اختلطت انسابهم و لغاتهم و ذابوا مع الشعب الاصلي الاكثر عددا و حضارة ومع تقدادم السنين ذاب "البلستيون" مع "الكنعانيين" ولم يعد لهم اثر وغاب ذكرهم التاريخي .

## الموقع:

تقع فلسطين في غربي القارة الآسيوية. وتقع في الجهة الجنوبية من البحر الأبيض المتوسط، ممتدةً على ساحله الشرقي.



## العاصمة:

القدس

## المساحة:

مساحتها حوالي 6,220 كم<sup>2</sup> .

## الحدود:

يحدّها من الشمال لبنان وسوريا، أمّا من الشمال الشرقيّ فتحدّها سوريا فقط، ويصل طول الحدود بينهما إلى 70 كم، أمّا طول الحدود بينها وبين لبنان فيبلغ 79 كم، ويحدّها من الغرب البحر الأبيض المتوسط، ويبلغ طول الساحل الفلسطينيّ عليه 224 كم، ويبلغ طول الحدود بين فلسطين والأردن 360 كم، وتطلّ فلسطين على الجزء الشماليّ من خليج العقبة، ويبلغ طول ساحلها عليه 10.5 كم في أقصى الجنوب، ولها حدود مع الأراضي المصريّة، وتربط تحديداً رأس طابة الواقع على خليج العقبة مع رفح، ويبلغ طول الحدّ 240 كم

## العملة:

الدينار الاردني.

## العلم:

يتكون هذا العلم من ثلاثة خطوط أفقية متماثلة، (من الأعلى للأسفل، أسود، وأبيض، وأخضر) فوقها مثلث أحمر متساوي الساقين قاعدته عند بداية العلم (القاعدة تمتد عمودياً) ورأس المثلث واقع على ثلث طول العلم أفقياً.



## اللغة الرسمية:

اللغة العربية

## الديانة الرسمية:

الدين الاسلامي.

## شعار الدولة:

شعار فلسطين، هو شعار تستخدمه السلطة الفلسطينية أو دولة فلسطين، ويتكون من نسر صلاح الدين الذي استعمله صلاح الدين الأيوبي شعاراً لدولته، في وسطه ألوان العلم الفلسطيني.



## رئيس الدولة:

محمود عباس.

## النظام السياسي:

جمهوري شبه رئاسي.

## النشيد الوطني:

النشيد الوطني الفلسطيني (فدائي) أصبح متداولاً عام (1972م)، واعتمد نشيداً وطنياً للفلسطينيين بقرار من اللجنة التنفيذية لمنظمة التحرير الفلسطينية في ذلك العام، وعرف آنذاك بنشيد الثورة الفلسطينية، وهو نشيد قامت حركة التحرير الوطني الفلسطيني فتح باستخدامه في سياق تحويل أسماء المؤسسات الفتحاوية إلى أسماء فلسطينية عامة.

ومؤلف نشيد فدائي هو الشاعر (سعيد المزين) المعروف بفتى الثورة، مؤسس أولى المجلات الفلسطينية المعاصرة التي كانت تصدر باسم (الثورة الفلسطينية)، بينما ملحنها هو الموسيقار المصري الكبير (علي إسماعيل)، وقد قام الموسيقار اليوناني (الكبير ميكيس ثيونوراكيس) باعادة التوزيع الموسيقي للنشيد عام 1981 في خطوة رمزية عبر من خلالها عن تضامنه مع الفلسطينيين وقضيتهم العادلة، فيما قام الملحن الفلسطيني (حسين نازك) بوضع التوزيع الموسيقي النهائي للنشيد عام (2005م).

وتقول كلمات النشيد الوطني:

فدائي فدائي فدائي

يا أرضي يا أرض الجدود

فدائي فدائي فدائي

يا شعبي يا شعب الخلود

بعزمي وناري وبركان ناري

وأشواق دمي لأرضي وداري

صعدت الجبال وخضت النضال

قهرت المحال حطمت القيود

فدائي فدائي فدائي

يا أرضي يا أرض الجدود

بعصف الرياح ونار السلاح

وإصرار شعبي لخوض الكفاح

فلسطين داري فلسطين ناري

فلسطين ناري وأرض الصمود

فدائي فدائي فدائي

يا أرضي يا أرض الجدود



بحق القسم تحت ظل العلم  
 بأرضي وشعبي ونار الألم  
 سأحيا فدائي وأمضي فدائي  
 وأقضي فدائي إلى أن أعود  
 فدائي فدائي فدائي  
 يا أرضي يا أرض الجدود  
**السكان:**

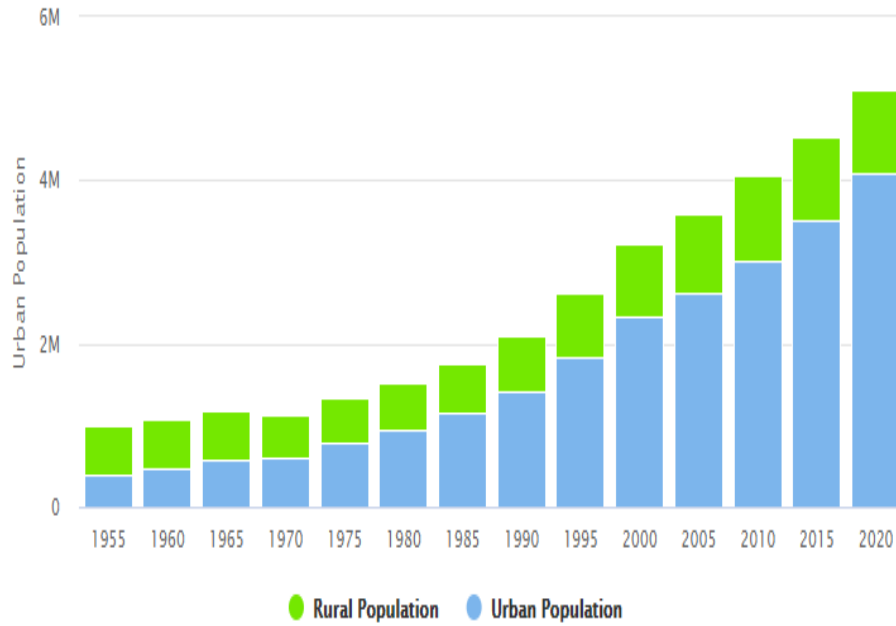
**عدد السكان:**

5,112,809 نسمة عام 2020م

**تطور عدد السكان:**

عام	تعداد السكان	التغير السنوي %	التغير السنوي	المهاجرون (الصافى)	منتصف العمر	معدل الخصوبة	الكثافة (ف / كم <sup>2</sup> )	% Urban Pop	سكان الحضر	حصة الدولة من موسيقى البوب العالمية	سكان العالم	الترتيب العالمي لدولة فلسطين
2020	5,101,414	2.41%	119,994	-10563	20.8	3.67	847	80.0%	4083,476	0.07%	7,794,798,739	121
2019	4,981,420	2.44%	118,441	-10563	19.7	4.13	827	79.6%	3,964,760	0.06%	7,713,468,100	121
2018	4,862,979	2.44%	115,752	-10563	19.7	4.13	808	79.1%	3,848,420	0.06%	7,631,091,040	121
2017	4,747,227	2.41%	111,573	-10563	19.7	4.13	789	78.7%	3,734,536	0.06%	7,547,858,925	122
2016	4,635,654	2.35%	106,488	-10563	19.7	4.13	770	78.2%	3,623,138	0.06%	7,464,022,049	123
2015	4,529,166	2.23%	94,707	-31413	19.5	4.25	752	77.6%	3,514,324	0.06%	7,379,971,139	123
2010	4,055,631	2.54%	95,534	-20734	18.2	4.60	674	74.4%	3,015,515	0.06%	6,956,823,603	127
2005	3,577,961	2.11%	70,792	-38000	17.0	5.02	594	73.0%	2,612,793	0.05%	6,541,907,027	129
2000	3,224,003	4.25%	121,067	14000	16.0	5.81	536	71.9%	2,319,571	0.05%	6,143,493,823	129
1995	2,618,668	4.50%	103,444	7,001	15.7	6.60	435	70.2%	1,838,048	0.05%	5,744,212,979	133
1990	2,101,446	3.62%	68,382	-8686	15.7	6.76	349	67.7%	1,422,479	0.04%	5,327,231,061	137
1985	1,759,534	3.10%	49,764	-12291	15.5	7.05	292	65.1%	1,144,681	0.04%	4,870,921,740	141
1980	1,510,713	2.68%	37382	-16739	15.1	7.50	251	62.3%	941,551	0.03%	4,458,003,514	141
1975	1,323,802	3.28%	39435	-6,451	14.8	7.69	220	59.5%	787,567	0.03%	4,079,480,606	142
1970	1,126,629	-1.11%	-12950	-56,368	15.3	8.00	187	54.2%	610,666	0.03%	3,700,437,046	142
1965	1,191,379	2.19%	24,412	-15,529	16.1	8.00	198	48.9%	582,558	0.04%	3,339,583,597	136
1960	1,069,320	1.60%	16313	-13,591	16.8	7.38	178	44.0%	470,972	0.04%	3,034,949,748	137
1955	987,755	1.17%	11165	-13763	17.0	7.38	164	40.6%	401302	0.04%	2,773,019,936	136

## توزيع السكان (حضر - ريف):



## أكبر المدن سكانا:

#	اسم المدينة	تعداد السكان
1	القدس الشرقية	428.304
2	غزة	410.000
3	خان يونس	173183
4	جباليا	168.568
5	الخليل	160.470
6	نابلس	130.326
7	رفح	126.305
8	دير البلج	59.504
9	بيت لاهيا	56.919
10	طولكرم	44169

## العراق

**الاسم الرسمي:**

جُمْهُورِيَّة العِرَاق.

**أصل التسمية:**

تسمية العِرَاق تعود إلى حوالي القرن السادس الميلادي، ويعتقد أن أصل التسمية تعود إلى تعريب لمدينة أوروك (الوركاء) السومرية. بينما يعتقد باحثون آخرون أن التسمية مشتقة من الفارسية الوسطى عيراق والتي تعني "الأراضي المنخفضة".

وقيل سمي عراقا لقربه من البحر ، واهل الحجاز يسمون ما كان قريبا من البحر عراقا، وقال ابن الاعرابي :انما سمي العراق عراقا لانه سفلى عن نجد ودنا من البحر..وقال ابو اسحاق ابراهيم الحربي :انما سميت العراق عراقا لان كل استواء عند نهر او عند بحر عراق، وعندما نتصفح كتاب مروج الذهب ومعادن الجوهر للمسعودي نقرأ(سمي عراقا لمصب المياه اليه كدجلة والفرات) ويظن المسعودي بان الاسم مأخوذ من عراقي الدلو وعراقي القربة..ويرى الماوردي في كتابه الاحكام السلطانية بان العراق سمي عراقا لاستواء ارضه .

### **الموقع:**

يقع في جنوب غرب قارة آسيا ، ويشكل الجزء الشمال الشرقي من الوطن العربي



### **العاصمة:**

بغداد

### **المساحة:**

مساحتها حوالي 438,317 كم<sup>2</sup> .

### **الحدود:**

يحدّها من جهة الشرق إيران ، ومن جهة الشمال تركيا ، وتفصله عن هاتين الدولتين حدود طبيعية تكون جزءاً من حدود الوطن العربي الشرقية

والشمالية ؛ أما من الغرب فتحاذيه أقطار عربية هي سورية والأردن والسعودية والكويت ، والخليج العربي من الجنوب .

### **العملة:**

الدينار العراقي هو العملة الرسمية في العراق، وينقسم الدينار إلى 1,000 فلس.

### **العلم:**

بعد حرب الخليج الثانية أقر قانون علم العراق ووضعت عبارة "الله أكبر" بخط صدام حسين. بعد الغزو الأمريكي للعراق، وضع مقترح لعلم عراقي جديد واجه انتقادات شديدة ولاذعة، ولم يلقَ ترحيباً. وبعد 2004 أُجري تعديل طفيف على العلم العراقي باستبدال عبارة "الله أكبر" وجعلها بالخط الكوفي بدلاً من خط صدام حسين.



الله أكبر



## اللغة الرسمية:

اللغة العربية

## الديانة الرسمية:

الدين الاسلامي.

## شعار الدولة:

الشعار الحالي تم وسمه في عام 2008 وهو مشابهه للسابق الذي كان على أيام نظام صدام حسين، وماقبله أيضا. ويتكون من طائر هو نسر صلاح الدين مضموم الجناحين، ودرع بداخله العلم العراقي، وعبارة "جمهورية العراق".



## رئيس الدولة:

برهم صالح.

## النظام السياسي:

اتحادي جمهوري نيابي ديمقراطي.

## النشيد الوطني:

بعد الاحتلال الأمريكي للعراق تم اعتماد انشودة موطني كنشيد وطني لجمهورية العراق. الانشودة من كلمات الشاعر الفلسطيني إبراهيم طوقان كتبها عام 1934م. ولحنها محمد فليفل. وما زال هذا النشيد معتمداً من قبل الحكومات العراقية المتلاحقة منذ عام 2003. والكلمات هي:-

موطني... موطني..

الجلال والجمال والسناء والبهاء

في رباك... في رباك

والحياة والنجاة والهناء والرجاء

في هواك... في هواك

هل أراك... هل أراك..

سالماً منعماً وغانماً مكرماً؟

هل أراك... في علاك

تبلغ السّمَاك؟... تبلغ السّمَاك؟

موطني... موطني.. موطني.. موطني

الشباب لن يكلّ همّه أن تستقلّ أو يبيد

نستقي من الردى ولن نكون للعدى

كالعبيد... كالعبيد

لا نريد... لا نريد.. ذلنا المؤبدا

وعيشنا المنكدا لا نريد... بل نعيد

مجدنا التليد... مجدنا التليد

موطني... موطني.. موطني.. موطني

الحسام واليراع لا الكلام والنزاع

رمزنا... رمزنا..

مجدنا وعهدنا وواجب من الوفا

يهزنا... يهزنا

عزنا... عزنا..

غاية تُشرف و راية تُرفرف

يا هناك في علاك



قاهراً عداك... قاهراً عداك

موطني... موطني..

**السكان:**

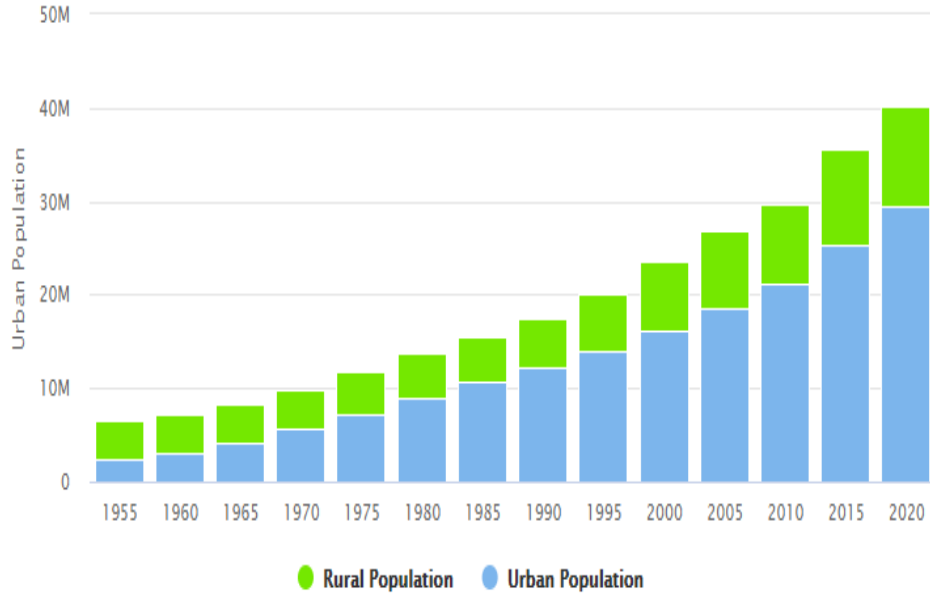
**عدد السكان:**

**40,309,406 نسمة عام 2020م**

**تطور عدد السكان:**

عام	تعداد السكان	التغير السنوي %	التغير السنوي	المهاجرون (الصافي)	متنصف العمر	معدل الخصوبة	الكثافة (ف / كم <sup>2</sup> )	% Urban Pop	سكان الحضر	حصة الدولة من موسيقى البوب العالمية	سكان العالم	التصنيف العالمي للعراق
2020	40222493	2.32%	912.710	7834	21.0	3.68	93	73.1%	29.422.695	0.52%	7.794.798.739	36
2019	39309783	2.28%	876.183	7834	20.2	4.13	91	72.7%	28.562.530	0.51%	7.713.468.100	36
2018	38.433.600	2.35%	880.819	7834	20.2	4.13	88	72.1%	27723807	0.50%	7631.091.040	36
2017	37.552.781	2.57%	942.149	7834	20.2	4.13	86	71.6%	26.898.682	0.50%	7.547.858.925	37
2016	36610632	2.92%	1.038.371	7834	20.2	4.13	84	71.2%	26.076.797	0.49%	7.464.022.049	37
2015	35.572.261	3.64%	1.166.057	260721	20.0	4.25	82	71.0%	25252255	0.48%	7379797139	38
2010	29.741.976	2.01%	563.938	-220.423	18.8	4.40	68	71.5%	21258.071	0.43%	6.956.823.603	39
2005	26.922.284	2.76%	684.940	-53.264	18.7	4.71	62	69.0%	18572494	0.41%	6.541.907.027	40
2000	23.497.585	3.12%	669.649	-3.572	18.2	5.19	54	68.7%	16.141.452	0.38%	6.143.493.823	43
1995	20.149.338	2.95%	546.045	-30805	17.5	5.65	46	69.0%	13899288	0.35%	5.744.212.979	47
1990	17.419.113	2.29%	372.663	-129.533	16.8	6.09	40	69.9%	12.176.901	0.33%	5.327.231.061	46
1985	15555800	2.64%	380489	-39.988	16.7	6.35	36	68.9%	10711364	0.32%	4.870.921.740	49
1980	13.653.354	3.16%	393753	-9.558	16.6	6.80	31	65.5%	8945864	0.31%	4.458.003.514	50
1975	11.684.590	3.33%	353.321	-1.717	17.0	7.15	27	61.4%	7.171.852	0.29%	4079480606	51
1970	9.917.983	3.44%	308.439	-1.375	17.5	7.40	23	56.2%	5.569.369	0.27%	3.700.437.046	52
1965	8.375.790	2.82%	217.206	-372	18.6	6.60	19	50.7%	4.242.440	0.25%	3.339.583.597	64
1960	7.289.760	2.31%	157.421	-220	19.6	6.20	17	42.9%	3.127.214	0.24%	3.034.949.748	61
1955	6.502.657	2.60%	156.693	-110	20.3	7.30	15	37.6%	2.447.031	0.23%	2.773.019.936	64

## توزيع السكان (حضر - ريف):



## أكبر المدن سكانا:

#	اسم المدينة	تعداد السكان
1	بغداد	7.216.000
2	البصرة	2.600.000
3	الموصل الجديدة	2.065.597
4	البصرة القديمة	2.015.483
5	الموصل	1.739.800
6	أربيل	932.800
7	أبو غريب	900000
8	السليمانية	723.170
9	كركوك	601.433
10	التجف	482.576
11	كربلاء	434.450

## مصر

### الاسم الرسمي:

جُمْهُورِيَّةُ مِصْرَ الْعَرَبِيَّةِ.

### أصل التسمية:

اسم مصر في اللغة العربية واللغات السامية الأخرى نسبة إلى مصرايم بن حام بن نوح، وقالت عنه النصوص الآرامية السورانية "مصرين"، ويفسره البعض بأنه مشتق من جذر سامي قديم قد يعني البلد أو البسيطة (الممتدة)، وقد يعني أيضا الحصينة أو المكنونة.

وقيل "مجر" التي كانت تعني معنى "الدرء"، ومعني (البلد) "المكنون" أو "المحصور" واشتقت من كلمة "جرو" بمعنى الحد، أو من كلمة "جري" بمعنى السور، ثم أضيفت إليها ميم المكانية فأصبحت "مجر" وكتبت بعد ذلك بصور كثيرة مثل "مجري" و"إمجر". وقد استعملها المصريون القدماء فوصف أحد شعرائهم فرعونه سنوسرت الثالث بأنه "أمجر"؛ أي درء وأنه أشبه بأسوار الحدود.

### الموقع:

تقع في الركن الشمالي الشرقي من قارة أفريقيا، ولديها امتداد آسيوي، حيث تقع شبه جزيرة سيناء داخل قارة آسيا فهي دولة عابرة للقارات.



## العاصمة:

القاهرة

## المساحة:

تبلغ مساحة جمهورية مصر العربية حوالي 1.002.000 كيلومتر مربع.

## الحدود:

تتشارك بحدود مع سبعة دول وكيانات فيحدها في الشمال الشرقي منطقة فلسطين المحتلة (إسرائيل 254 كم وقطاع غزة 11 كم)، ويحدها من الغرب ليبيا على امتداد خط بطول 1115 كم، كما تتشارك مع السودان بأطول حدود برية لها بطول 1280 كم. بالإضافة إلى حدودها البحرية مع السعودية شرقاً وقبرص واليونان شمالاً.

## العملة:

الجنيه المصري هو العملة الحالية في مصر، وينقسم الجنيه إلى 100 قرش أو 1000 مليم.

## العلم:

في عهد الرئيس الأسبق محمد حسني مبارك، أقر العلم الحالي في 4 أكتوبر بموجب القانون رقم 144 لسنة 1984، ويتكون من ثلاثة مستطيلات عرضية متساوية الأبعاد. وهي بحسب ترتيب الألوان من الأعلى للأسفل:

الأحمر: يدل على الإشراق والأمل والقوة.

الأبيض: تعبيراً عن النقاء والسلام.

الأسود: يعبر عن عصور الإستعمار التي تخلصت منها مصر.

وفي وسط المستطيل الأوسط نسر صلاح الدين وهو النسر المصري، وهو أقوى الطيور بلون ذهبي وينظر ناحية اليمين ويعبر عن قوة مصر وعراقه حضاراتها. ومكتوب على قاعدته "جمهورية مصر العربية" بالخط الكوفي.



**اللغة الرسمية:**

اللغة العربية

**الديانة الرسمية:**

الدين الاسلامي.

## شعار الدولة:

عبارة نسر مصري زخرفي مضموم الجناحين باللون الذهبي، ويتوسط صدره درع عليه علم مصر. والنسر كان رمز الدولة الأيوبية منذ عهد السلطان صلاح الدين الأيوبي، ويرمز إلى الانتصارات العربية. وينظر النسر ناحية يمينه للدلالة على الأخذ باليمين أو التيمن وهو مرفوع الرأس.



## رئيس الدولة:

عبد الفتاح السيسي.

## النظام السياسي:

جمهورية ديمقراطية.

## النشيد الوطني:

بلادي، بلادي، بلادي هو النشيد الوطني المصري الحالي، ألفه محمد يونس القاضي ولحنه سيد درويش والذي كان ذو روابط وعرى وثيقة مع قادة الحركة الوطنية مثل مصطفى كامل وفي الحقيقة فقد اشتق نشيد مصر الحالي من كلمات ألقاها مصطفى كامل في إحدى أشهر خطبه عام 1907م وهذه كلماتها: " بلادي بلادي لك حبي وفؤادي.. لك حياتي ووجودي، لك دمي، لك عقلي ولساني، لك لُبي وجناني، فأنتِ أنتِ الحياة.. ولا حياة إلا بكِ يا مصر"، وتم تبنيه في العام 1979. وقام موسيقار الأجيال محمد عبد الوهاب بإعادة تلحينه وتوزيعه بتوجيه من الرئيس الراحل محمد أنور السادات وتقول كلمات النشيد:-

بلادي بلادي بلادي

لك حبي وفؤادي

بلادي بلادي بلادي

لك حبي وفؤادي

مصر يا أم البلاد

أنتِ غايتي والمرادِ

وعلى كل العباد

كم لنيلك من أيادِ

بلادي بلادي بلادي

لك حبي وفؤادي

## السكان:

### عدد السكان:

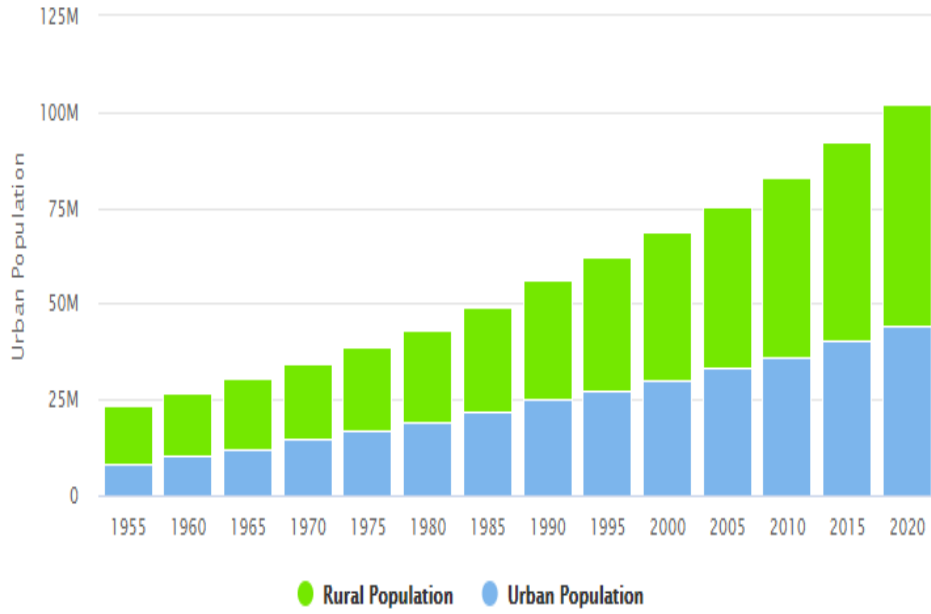
102,519,468 نسمة عام 2020م

### تطور عدد السكان:

عام	تعداد السكان	التغير السنوي %	التغير السنوي	المهاجرون (الصافي)	متنصف العمر	معدل الخصوبة	الكثافة (ف / كم <sup>2</sup> )	% Urban Pop	سكان الحضر	حصة الدولة من موسيقى البوب العالمية	سكان العالم	المركز المصري العالمي
2020	102.334.404	1.94%	1.946.331	-38.033	24.6	3.33	103	43.0%	44.041.052	1.31%	7.794.798.739	14
2019	100.388.073	2.00%	1.964.475	-38.033	24.3	3.43	101	43.1%	43229498	1.30%	7.713.468.100	14
2018	98423.598	2.05%	1.981.007	-38.033	24.3	3.43	99	43.1%	42.437.529	1.29%	7631.091.040	14
2017	96.442.591	2.11%	1.995.518	-38.033	24.3	3.43	97	43.2%	41.659.745	1.28%	7.547.858.925	14
2016	94.447.073	2.17%	2.004.526	-38.033	24.3	3.43	95	43.3%	408897070	1.27%	7.464.022.049	14
2015	92.442.547	2.24%	1.936.262	-56.189	24.3	3.45	93	43.4%	40.123.329	1.25%	7379797139	15
2010	82.761.235	1.85%	1.447.533	-56.715	23.7	3.02	83	43.7%	36182597	1.19%	6.956.823.603	15
2005	75.523.569	1.87%	1.338.402	-14893	22.5	3.15	76	43.7%	33.035.354	1.15%	6.541.907.027	16
2000	68.831.561	2.00%	1.299.505	-42.180	21.1	3.60	69	43.5%	29.917.321	1.12%	6.143.493.823	15
1995	62.334.034	2.12%	1.239.912	-92.081	20.2	4.15	63	43.8%	27.278.501	1.09%	5.744.212.979	15
1990	56.134.475	2.65%	1.375.149	-42.437	19.7	5.00	56	44.5%	24.961.581	1.05%	5.327.231.061	20
1985	49.258.732	2.61%	1.189.934	-78.586	19.5	5.49	49	44.8%	22.059.000	1.01%	4.870.921.740	20
1980	43.309.063	2.36%	951.984	-119.059	19.4	5.70	44	44.7%	19.340.901	0.97%	4.458.003.514	21
1975	38.549.142	2.24%	807.058	-111.836	19.2	6.00	39	44.0%	16.964.582	0.94%	4079480606	21
1970	34.513.850	2.55%	816.166	-47.940	19.1	6.45	35	42.1%	14.536.071	0.93%	3.700.437.046	21
1965	30.433.022	2.70%	760.026	-10.020	19.0	6.65	31	40.3%	12253382	0.91%	3.339.583.597	22
1960	26.632.894	2.78%	681.954	-10.020	19.9	6.75	27	38.4%	10.221.871	0.88%	3.034.949.748	22
1955	23223124	2.57%	554.229	-10.020	20.7	6.75	23	35.3%	8.194.766	0.84%	2.773.019.936	22



## توزيع السكان (حضر - ريف):



## أكبر المدن سكانا:

#	اسم المدينة	تعداد السكان
1	القاهرة	7.734.614
2	الإسكندرية	3.811.516
3	الجيزة	2.443.203
4	بورسعيد	538.378
5	السويس	488.125
6	المحلة الكبرى	431.052
7	الأقصر	422.407
8	أسيوط	420.585
9	المنصورة	420.195
10	تانا	404.901

## المغرب

**الاسم الرسمي:**

المَمْلَكَةُ المَغْرِبِيَّة.

**أصل التسمية:**

اعتقد الناس في العالم القديم أن الشمس تشرق من اليابان، وتغرب في المملكة المغربية.

**الموقع:**

تقع في أقصى غرب شمال أفريقيا.



## العاصمة:

الرباط

## المساحة:

تبلغ مساحتها 710,850 كم<sup>2</sup>.

## الحدود:


يطل المغرب على البحر الأبيض المتوسط شمالاً والمحيط الأطلسي غرباً، تحدها شرقاً الجزائر وجنوباً موريتانيا.

## العملة:

الدرهم المغربي هو العملة الرسمية المعتمدة في المغرب منذ سنة 1959، ويتكون الدرهم المغربي من 100 سنتيم.

## العلم:

يتكون من اللون الأحمر تتوسطه نجمة خماسية باللون الأخضر، ويرمز اللون الأحمر إلى الجرأة بما يميزه من بسالة و قوة والنجمة الخماسية ترمز لخاتم السليماني واللون الأخضر يرمز إلى الحب و الفرح و الحكمة و السلام والأمل كما أنه يمثل لون الإسلام.



## اللغة الرسمية:

اللغة العربية

## الديانة الرسمية:

الدين الاسلامي.

## شعار الدولة:

الشعار ذهبي يحتوي أرضية حمراء ونجمة خماسية بالأخضر، شمس ساطعة ذات 15 شعاعاً، زخرفة باللونين الذهبي والفضي، أسدين أطلسيين في الجانبية، تاج ملكي يضم ألوان العلم، ولافتة مكتوب عليها "إِنْ تَنْصُرُوا اللَّهَ يَنْصُرْكُمْ".



## رئيس الدولة:

الملك محمد السادس.

## النظام السياسي:

ملكية دستورية.

## النشيد الوطني:

النشيد الوطني المغربي كتبه علي الصقلي الحسيني ولحنه ليو مورغان. هو النشيد الوطني الرسمي للمغرب منذ الاستقلال عن الحماية سنة 1956. كان النشيد الوطني المغربي عبارة عن لحن موسيقي فقط دون كلمات حتى 1970. وحين تأهل منتخب كرة القدم لكأس العالم بالمكسيك، كأكبر محفل عالمي تعزف فيه الأناشيد الوطنية آنذاك، أمر الملك الراحل الحسن الثاني الكاتب علي الصقلي الحسيني بكتابة كلمات النشيد الوطني بالحفاظ على نفس اللحن ليردده اللاعبون بالمكسيك أثناء عزف النشيد. وتقول كلمات النشيد:-

منبت الاحرار مشرق الانوار

منتدى السؤدد و حماه

دمت منتداه و حماه

عشت في الاوطان للعلی عنوان

ملء كل جنان د كر كل لسان

بالروح بالجسد هب فتاك

لبي نداك

في فمي وفي دمي  
هواك ثار نور و نار  
اخوتي هيا للعلى سعيا  
نشهد الدنيا ان هنا نحيا  
بشعار  
الله . الوطن . الملك

## السكان:

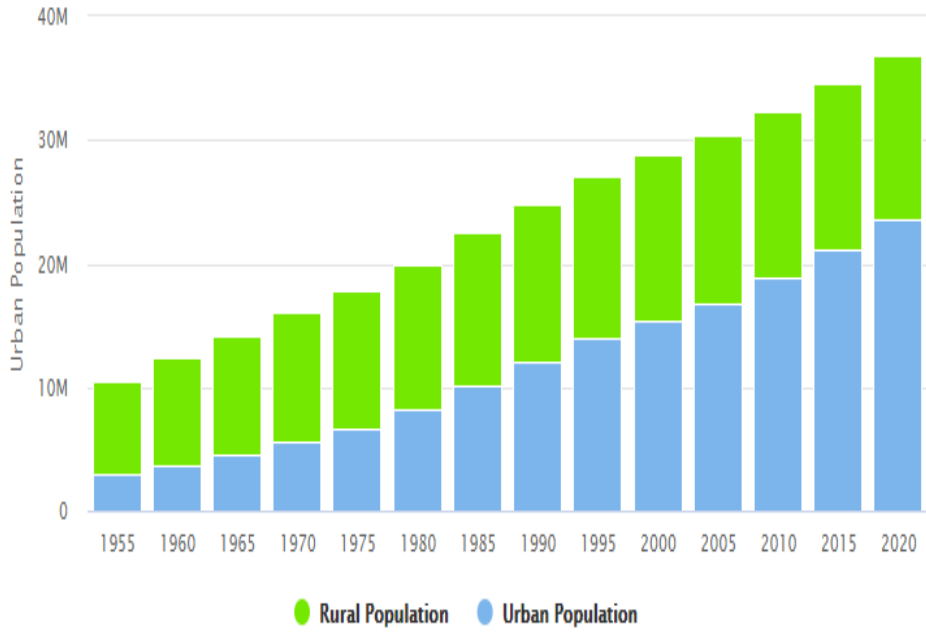
### عدد السكان:

36,952,166 نسمة عام 2020م

### تطور عدد السكان:

عام	تعداد السكان	التغير السنوي %	التغير السنوي	المهاجرون (الصافي)	متنصف العمر	معدل الخصوبة	الكثافة (ف / كم <sup>2</sup> )	% Urban Pop	سكان الحضر	حصة الدولة من موسيقى البوب العالمية	سكان العالم	التصنيف العالمي للمغرب
2020	36-910-560	1.20%	438791	-51.419	29.5	2.42	83	63.8%	23-551-599	0.47%	7-794-798-739	40
2019	36-471-769	1.23%	442676	-51.419	28.2	2.56	82	63.3%	23-077-900	0.47%	7-713-468-100	40
2018	36-029-093	1.26%	447838	-51.419	28.2	2.56	81	62.7%	22-602-743	0.47%	7631.091.040	40
2017	35-581-255	1.30%	454-972	-51.419	28.2	2.56	80	62.2%	22125702	0.47%	7-547-858-925	40
2016	35-126-283	1.33%	462-680	-51.419	28.2	2.56	79	61.6%	21-645-998	0.47%	7-464-022-049	40
2015	34663603	1.40%	464-043	-73.422	27.9	2.60	78	61.1%	21163.594	0.47%	7379797139	39
2010	32343389	1.21%	377-566	-113.028	26.4	2.53	72	58.1%	18803302	0.46%	6-956-823-603	38
2005	30-455-561	1.13%	332-376	-130964	24.5	2.67	68	55.3%	16-839-654	0.47%	6-541-907-027	37
2000	28-793-679	1.30%	359-886	-106.516	22.7	2.97	65	53.4%	15-386-939	0.47%	6-143-493-823	36
1995	26-994-250	1.70%	437358	93325	21.1	3.70	60	51.8%	13-995-788	0.47%	5-744-212-979	36
1990	24807462	1.97%	461670	-86.037	19.8	4.43	56	48.5%	12-039-279	0.47%	5-327-231-061	35
1985	22-499-110	2.39%	501-820	-64.132	18.7	5.40	50	44.9%	10-091-997	0.46%	4-870-921-740	34
1980	19-990-012	2.35%	438-770	-61.968	17.8	5.90	45	41.3%	8-250-172	0.45%	4-458-003-514	34
1975	17-796-164	2.14%	358-287	-101-789	16.8	6.40	40	37.7%	6714483	0.44%	4079480606	34
1970	16-004-731	2.38%	354-914	-94.947	16.2	6.85	36	34.5%	5-516-314	0.43%	3-700-437-046	34
1965	14230.163	2.91%	380326	-47.960	16.3	7.10	32	31.9%	4-533-672	0.43%	3-339-583-597	35
1960	12-328-532	3.26%	365173	-2.600	18.1	6.90	28	29.4%	3-619-334	0.41%	3-034-949-748	34
1955	10-502-666	3.17%	303-335	0	19.2	6.61	24	27.7%	2-913-419	0.38%	2-773-019-936	35

## توزيع السكان (حضر - ريف):



## أكبر المدن سكانا:

#	اسم المدينة	تعداد السكان
1	الدار البيضاء	3.144.909
2	الرباط	1655753
3	فاس	964.891
4	تخفيض السعر	903.485
5	مراكش	839296
6	أكادير	698.310
7	طنجة	688356
8	مكناس	545705
9	وجدة أنجاد	405.253
10	الحسيمة	395.644

## ليبيا

**الاسم الرسمي:**

دولة ليبيا.

**أصل التسمية:**

وردت في المصادر اللاتينية واليونانية باسم ليبيا نسبة إلى قبيلة الليبو التي سكنت هذه المنطقة منذ آلاف السنين.

**الموقع:**

تقع في شمال أفريقيا.





## العاصمة:

طرابلس

## المساحة:

تبلغ مساحتها ما يقرب من 1.8 مليون كيلومتر مربع.

## الحدود:

يحدّها البحر المتوسط من الشمال، ومصر شرقاً والسودان إلى الجنوب الشرقي وتشاد والنيجر في الجنوب، والجزائر، وتونس إلى الغرب.

## العملة:

الدينار هو الوحدة الأساسية لعملة ليبيا، تم إصداره في العام 1971 ليحل محل الجنيه الليبي.

## العلم:

علم ليبيا حسب دستور الاستقلال في 1951م مكون من ثلاثة ألوان هي الأحمر والأسود والأخضر ويتوسطه هلال ونجمة باللون الأبيض. يطلق عليه "علم الاستقلال".



**اللغة الرسمية:**


اللغة العربية

**الديانة الرسمية:**

الدين الاسلامي.

**شعار الدولة:**

شعار ليبيا حاليا والذي يمثل المجلس الوطني الانتقالي، أنشئ في ظل ثورة 17 فبراير التي أطاحت بنظام الجماهيرية.



**رئيس الدولة:**

فايز السراج.

## النظام السياسي:

نظام برلماني.

## النشيد الوطني:

النشيد الوطني الليبي هو النشيد الرسمي للدولة الليبية منذ عام 1955 و قد دعت الحكومة للقيام بمسابقه لاختيار اجمل قصيده وطنيه تصلح ان تكون نشيدا و طنيا لليبيا و فاز بالمسابقه الشاعر التونسي بشير العريبي وقام بتلحينه موسيقار الاجيال محمد عبد الوهاب وتقول كلمات النشيد:-

يا بلادي يا بلادي بجهادي وجلادي ادفعي كيد الأعداي، والعوادي

واسلمي.اسلمي

اسلمي طول المدى إننا نحن الفداء

ليبيا ليبيا ليبيا

يا بلادي أنت ميراث الجدود لارعى الله يداً تمتد لك

فاسلمي،

إنا -على الدهر- جنود لا نبالي إن سلمت من هلك

وخذني منا وثيقات العهود إننا يا ليبيا لن نخذلك

لن نعود للقنود

قد تحررنا وحررنا الوطن

ليبيا ليبيا ليبيا

جرد الأجداد عزمًا مرهفًا يوم ناداهم منادٍ للكفاح  
ثم ساروا يحملون المصحفا باليد الأولى، وبالأخرى السلاح  
فإذا في الكون دين وصفا وإذا العالم خير وصلاح  
فالخلود للجدود

إنهم قد شرفوا هذا الوطن

ليبيا ليبيا ليبيا

حيّ إدريس سليل الفاتحين إنه في ليبيا رمز الجهاد  
حمل الراية فينا باليمين وتبعناه لتحرير البلاد  
فانتفى بالملك والفتح المبين وركزنا فوق هامات النجاد  
رايةً حرّةً

ظللت بالعز أرجاء الوطن

ليبيا ليبيا ليبيا

يا ابن ليبيا، يا ابن آساد الشرى إننا للمجد والمجد لنا  
مذ سروننا حمد القوم السرى بارك الله لنا استقلالنا  
فابتغوا العلياء شأواً في الورى واستعدوا للوغى أشبالنا  
للغلاب يا شباب

إنما الدنيا كفاح للوطن

ليبيا ليبيا ليبيا

## السكان:

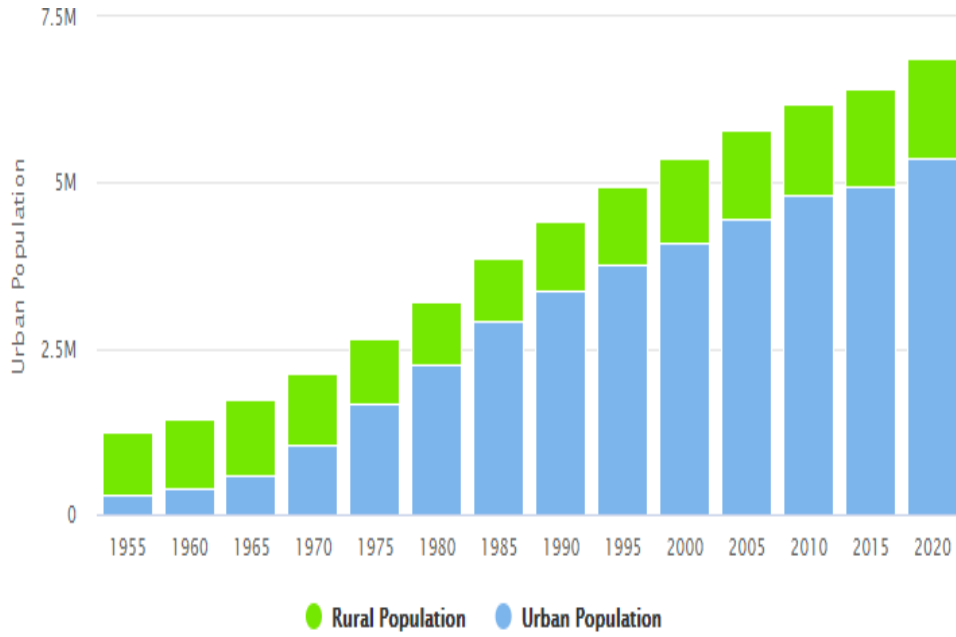
### عدد السكان:

6,880,209 نسمة عام 2020م

### تطور عدد السكان:

عام	تعداد السكان	التغير السنوي %	التغير السنوي	المهاجرون (الصافي)	متنصف العمر	معدل الخصوبة	الكثافة (ف/ كم <sup>2</sup> )	% Urban Pop	سكان الحضر	حصة الدولة من موسيقى الجوب العالمية	سكان العالم	التصنيف العالمي لليبيا
2020	6.871.292	1.38%	93.840	-1999	28.8	2.25	4	78.2%	5375771	0.09%	7.794.798.739	108
2019	6777452	1.48%	98893	-1999	27.4	2.41	4	77.9%	5.281.734	0.09%	7.713.468.100	109
2018	6678559	1.49%	97.835	-1999	27.4	2.41	4	77.6%	5.183.363	0.09%	7631.091.040	109
2017	6580724	1.36%	88.562	-1999	27.4	2.41	4	77.3%	5.088.051	0.09%	7.547.858.925	109
2016	6.492.162	1.15%	73.847	-1999	27.4	2.41	4	77.1%	5.005.658	0.09%	7.464.022.049	109
2015	6418315	0.70%	44.130	-60.000	27.1	2.45	4	77.0%	4.942.479	0.09%	7379797139	109
2010	6.197.663	1.34%	79.810	-23.711	25.7	2.50	4	77.7%	4.815.154	0.09%	6.956.823.603	108
2005	5.798.614	1.59%	88.145	-4114	24.0	2.64	3	77.0%	4.465.029	0.09%	6.541.907.027	104
2000	5.357.891	1.60%	81.819	-11474	22.1	3.20	3	76.4%	4091103	0.09%	6.143.493.823	104
1995	4.948.798	2.21%	102.427	793	20.2	4.22	3	76.0%	3760787	0.09%	5.744.212.979	107
1990	4.436.661	2.75%	112.576	1.098	18.5	5.71	3	75.7%	3.359.579	0.08%	5.327.231.061	109
1985	3873781	3.77%	130863	22.676	17.4	6.68	2	75.5%	2.922.777	0.08%	4.870.921.740	112
1980	3.219.466	4.01%	114.865	11507	16.1	7.67	2	70.1%	2.256.637	0.07%	4.458.003.514	117
1975	2.645.139	4.39%	102.323	11.733	16.1	8.10	2	62.8%	1.660.757	0.06%	4079480606	122
1970	2.133.526	4.24%	80.044	9.600	17.0	7.99	1	49.7%	1.059.737	0.06%	3.700.437.046	126
1965	1.733.306	3.66%	56.978	9.178	18.5	7.30	1	33.7%	583.541	0.05%	3.339.583.597	132
1960	1.448.417	3.07%	40.612	9.204	19.3	7.20	1	27.3%	395754	0.05%	3.034.949.748	132
1955	1245358	2.06%	24169	0	19.8	7.14	1	23.2%	289.027	0.04%	2.773.019.936	132

## توزيع السكان (حضر - ريف):



## أكبر المدن سكانا:

#	اسم المدينة	تعداد السكان
1	طرابلس	1150989
2	بنغازي	650629
3	مصراتة	386.120
4	ترهونة	210697
5	الخمس	201.943
6	الزاوية	200.000
7	الزاوية	186.123
8	اجدابيا	134.358
9	العجيلات	130.546
10	سيها	130.000

## تونس

### الاسم الرسمي:

الجمهورية التونسية.

### أصل التسمية:

يعتقد البعض أن اسم تونس يعود إلى الحقبة الفينيقية حيث أن عادةً ما تسمى المدينة بألقتها الرئيسية وفي حالة تونس فهي تانيت، بعض المدارس العربية رجحت أصل الكلمة إلى جذور عربية من خلال المدينة القديمة ترشيش، أشار المؤرخ عبد الرحمن بن خلدون إلى أصل كلمة "تونس" التي أطلقت على حاضرة شمال إفريقية حيث أرجع أصلها إلى ما عرف عن المدينة من ازدهار عمراني وحيوية اقتصادية وحركية ثقافية واجتماعية فقد أشار إلى أن اسم "تونس" اشتق من وصف سكانها والوافدين عليها لما عرفوا به من طيب المعاشرة وكرم الضيافة وحسن الوفادة.

### الموقع:

تقع في شمال أفريقيا.



### **العاصمة:**

تونس

### **المساحة:**

تبلغ مساحة الجمهورية التونسية 163,610 كم2.

### **الحدود:**

يحدّها من الشمال والشرق البحر الأبيض المتوسط ومن الجنوب الشرقي ليبيا ومن الغرب الجزائر.

### **العملة:**

الدينار التونسي.

### **العلم:**

علم أحمر تتوسطه دائرة بيضاء بها نجم ذو خمسة أشعة يحيط به هلال أحمر، واللذان يعتبران رمزاً إسلامياً.





## اللغة الرسمية:

اللغة العربية

## الديانة الرسمية:

الدين الاسلامي.

## شعار الدولة:

يتكون شعار تونس من:

- أسد بربري: يرمز للنظام.

- سفينة شراعية قرطاجية: ترمز للحرية.

- ميزان يرمز للعدالة.



## رئيس الدولة:

قيس سعيد.

## النظام السياسي:

جمهورية برلمانية، ونظام شبه رئاسي.

## النشيد الوطني:

حماة الحمى هو النشيد الوطني التونسي كتب أغلب كلماته مصطفى صادق الرافعي وتمت إضافة بيتين للشاعر أبو القاسم الشابي لحنه أحمد خير الدين. وتقول كلمات النشيد:-

حماة الحمى يا حماة الحمى

هلموا هلموا لمجد الزمن

لقد صرخت في عروقتنا الدماء نموت نموت ويحيا الوطن

لتدو السماوات برعدها لترم الصواعق نيرانها

إلى عز تونس إلى مجدها رجال البلاد وشبانها

فلا عاش في تونس من خانها

ولا عاش من ليس من جندها

نموت ونحيا على عهدنا

حياة الكرام وموت العظام  
حماة الحمى يا حماة الحمى  
هلموا هلموا لمجد الزمن  
لقد صرخت في عروقنا الدماء نموت نموت ويحيا الوطن  
ورثنا السواعد بين الأمم  
صخورا صخورا كهذا البناء  
سواعد يهتز فوقها العلم نباهي به ويباهي بنا  
وفيها كفا للعلى والهمم  
وفيها ضمان لنيل المنى  
وفيها لأعداء تونس نقم وفيها لمن سالمونا السلام  
حماة الحمى يا حماة الحمى  
هلموا هلموا لمجد الزمن  
لقد صرخت في عروقنا الدماء نموت نموت ويحيا الوطن  
إذا الشعب يوما أراد الحياة فلا بدّ أن يستجيب القدر

## ولا بد لليل أن ينجلي ولا بد للقيد أن ينكسر

### حماة الحمى يا حماة الحمى

### هلموا هلموا لمجد الزمن

### لقد صرخت في عروقنا الدماء نموت نموت ويحيا الوطن

### السكان:

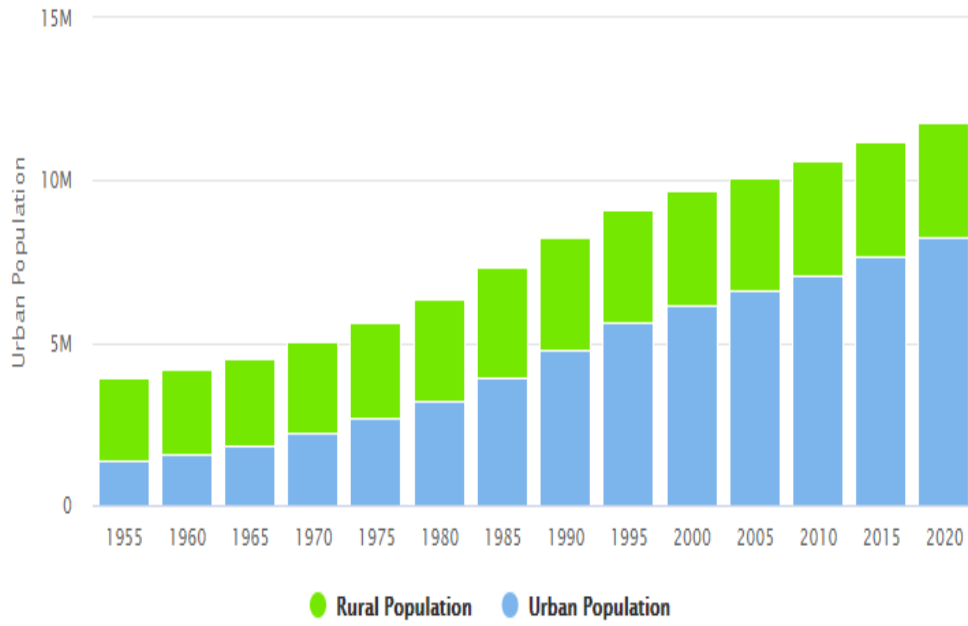
### عدد السكان:

11,830,399 نسمة عام 2020م

### تطور عدد السكان:

عام	تعداد السكان	التغيير السنوي %	التغيير السنوي	المهاجرون (الصافي)	متنصف العمر	معدل الخصوبة	الكثافة (ف/ك <sup>2</sup> )	% Urban Pop	سكان الحضر	حصة الدولة من موسيقى البوب العالمية	سكان العالم	الترتيب العالمي لتونس
2020	11.818.619	1.06%	123.900	-4000	32.8	2.20	76	70.1%	8.280.799	0.15%	7.794.798.739	79
2019	11.694.719	1.12%	129.518	-4000	31.6	2.24	75	69.8%	8.160.285	0.15%	7.713.468.100	78
2018	11.565.201	1.15%	131.758	-4000	31.6	2.24	74	69.5%	8.038.426	0.15%	7.631.091.040	77
2017	11.433.443	1.15%	129.498	-4000	31.6	2.24	74	69.2%	7.915.930	0.15%	7.547.858.925	77
2016	11.303.945	1.11%	123.996	-4000	31.6	2.24	73	68.9%	7.793.657	0.15%	7.464.022.049	79
2015	11.179.949	1.00%	108.941	-30.000	31.3	2.25	72	68.6%	7.672.383	0.15%	7.379.971.139	79
2010	10.635.244	1.02%	105.695	-8.128	29.3	2.02	68	66.7%	7.092.304	0.15%	6.956.823.603	78
2005	10.106.771	0.81%	79.684	-28.609	27.2	2.04	65	65.2%	6.590.593	0.15%	6.541.907.027	79
2000	9.708.350	1.25%	116.590	-7.961	25.1	2.34	62	63.4%	6.152.385	0.16%	6.143.493.823	80
1995	9.125.398	2.06%	176.580	28.068	23.1	2.98	59	61.4%	5.602.764	0.16%	5.744.212.979	79
1990	8.242.496	2.38%	182.580	9.800	21.3	4.00	53	57.9%	4.770.561	0.15%	5.327.231.061	80
1985	7.329.594	2.83%	191.111	17.116	19.9	4.82	47	53.8%	3.942.049	0.15%	4.870.921.740	80
1980	6.374.039	2.42%	143.425	-14.414	18.6	5.65	41	50.5%	3.220.311	0.14%	4.458.003.514	80
1975	5.656.914	2.24%	118.621	-19.413	17.8	6.39	36	47.6%	2.689.901	0.14%	4.079.480.606	82
1970	5.063.809	2.17%	103.174	-19.305	17.0	6.92	33	43.5%	2.200.342	0.14%	3.700.437.046	82
1965	4.547.941	1.71%	73.941	28.499	17.5	6.99	29	39.7%	1.805.609	0.14%	3.339.583.597	79
1960	4.178.236	1.16%	46.939	-38.150	18.5	6.85	27	37.5%	1.566.577	0.14%	3.034.949.748	81
1955	3.943.540	1.81%	67.647	-3.733	19.4	6.65	25	35.2%	1.389.870	0.14%	2.773.019.936	79

## توزيع السكان (حضر - ريف):



## أكبر المدن سكانا:

#	اسم المدينة	تعداد السكان
1	تونس	693.210
2	صفاقس	277.278
3	سوسة	164.123
4	القيروان	119.794
5	بنزرت	115.268
6	قابس	110.075
7	أريانة	97.687
8	القصرين	81.987
9	قفصة	81.232
10	حلق الوادي	79.795

## الجزائر

### الاسم الرسمي:

الجمهورية الجزائرية الديمقراطية الشعبية.

### أصل التسمية:

أطلق عليها اسم جزائر بني مزغنة نظراً لوجود 4 جزر صغيرة غير بعيدة عن ساحل البحر قبالة المدينة. وهو ما أكده الجغرافيون المسلمون مثل ياقوت الحموي والإدريسي.

### الموقع:

تقع في شمال أفريقيا.



## **العاصمة:**

الجزائر

## **المساحة:**

تبلغ مساحتها 2 381 741 كيلومتر مربع.

## **الحدود:**


تحدها من الشمال الشرقي تونس وشرقاً ليبيا وغرباً المغرب والصحراء الغربية ومن الجنوب الغربي موريتانيا ومالي، ومن الجنوب الشرقي النيجر.

## **العملة:**

الدينار الجزائري، وينقسم إلى 100 سنتيم.

## **العلم:**

يتألف من لونين: أخضر وأبيض، ويتوسط العلم هلال ونجمة حمراوين، واستخدم لأول مرة في 3 يوليو 1962م بصفة رسمية.



## اللغة الرسمية:

اللغة العربية

## الديانة الرسمية:

الدين الاسلامي.

## شعار الدولة:

يتكون من شمس تشرق من وراء الجبال، من الوسط : يدٌ مصوغة متناظرة حول الأصبع الوسطى، تكون الأصابع المركزية الثلاث منها مجتمعة، بينما يتخذ أصبعا الأطراف شكل منقار حمامة يحمل غصن زيتون، من الأسفل: الهلال والنجمة، وإلى اليمين صندوق الاقتراع تعلوه ثلاث سنابل مفرقة وأوراق بلوط، على اليسار: غصن زيتون يحمل ثماراً، يكون متراكبا مع سعفة نخيل وتعلوه سقوف ومداخن مصانع وهيكل للتنقيب عن البترول.





## رئيس الدولة:

عبد المجيد تبون.

## النظام السياسي:

جمهوري.

## النشيد الوطني:

قَسَمًا نشيد الجزائر الوطني ، كتبه الشاعر مفدي زكريا داخل سجن فرنسي عام 1956 ، و لَحَنَ النَشِيدَ ، الملحن المصري محمد فوزي . وتقول كلمات النشيد:-

قسما بالنازلات الماحقات

و الدماء الزاكيات الطاهرات

و البنود اللامعات الخافقات

في الجبال الشامخات الشاهقات

نحن ثرنا فحياة أو ممات

و عقدنا العزم أن تحيا الجزائر

فاشهدوا... فاشهدوا... فاشهدوا...

نحن جند في سبيل الحق ثرنا

و إلى استقلالنا بالحرب قمنا

لم يكن يصغى لنا لما نطقنا  
فاتخذنا رنة البارود وزنا  
و عزفنا نغمة الرشاش لحنا  
وعقدنا العزم أن تحيا الجزائر  
فاشهدوا... فاشهدوا... فاشهدوا...  
يا فرنسا قد مضى وقت العتاب  
و طويناه كما يطوى الكتاب  
يا فرنسا ان ذا يوم الحساب  
فاستعدي و خذي منا الجواب  
ان في ثورتنا فصل الخطاب  
و عقدنا العزم ان تحيي الجزائر  
فاشهدوا... فاشهدوا... فاشهدوا...  
نحن من أبطالنا ندفع جندا  
و على أشلائنا نصنع مجدا  
و على أرواحنا نصعد خلدا  
و على هاماتنا نرفع بندا

جبهة التحرير أعطيناك عهدا  
و عقدنا العزم أن تحيا الجزائر  
فاشهدوا... فاشهدوا... فاشهدوا...  
صرخة الأوطان من ساح الفدا  
فاسمعوها و استجيبوا للندا  
و اكتبوها بدماء الشهداء  
و اقرأوها لبني الجيل غدا  
قد مددنا لك يا مجد يدا  
و عقدنا العزم أن تحيا الجزائر  
فاشهدوا... فاشهدوا... فاشهدوا...

## السكان:

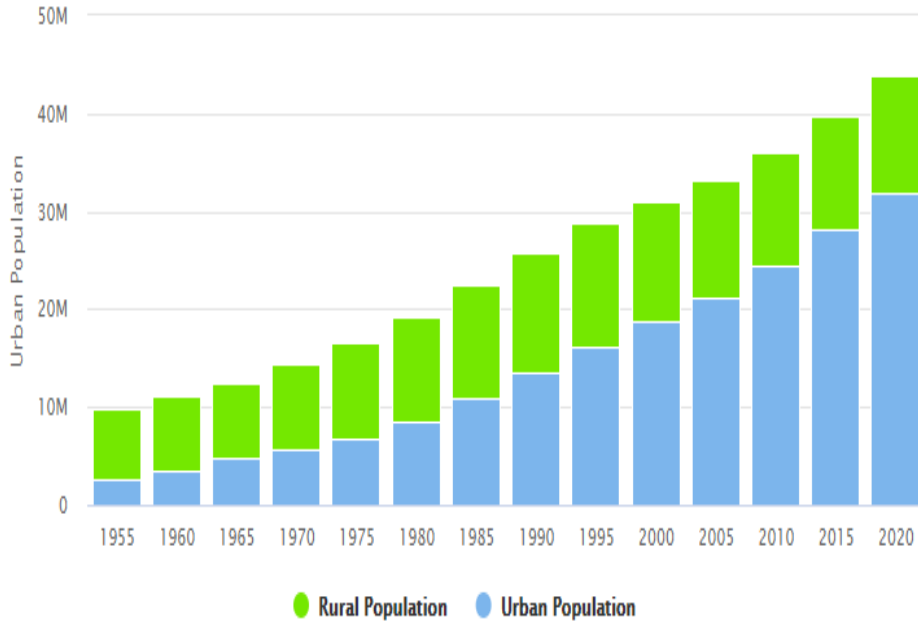
### عدد السكان:

43,927,343 نسمة عام 2020م

### تطور عدد السكان:

عام	تعداد السكان	التغير السنوي %	التغير السنوي	المهاجرون (الصافي)	متوسط العمر	معدل الخصوبة	الكثافة (ف / كم <sup>2</sup> )	% Urban Pop	سكان الحضر	حصة الدولة من موسيقى البوب العالمية	سكان العالم	الترتيب العالمي للجزائر
2020	43-851-044	1.85%	797990	-10.000	28.5	3.05	18	72.9%	31950910	0.56%	7-794-798-739	33
2019	43-053-054	1.95%	824-646	-10.000	27.7	2.98	18	72.6%	31-236-431	0.56%	7-713-468-100	34
2018	42228408	2.03%	839-219	-10.000	27.7	2.98	18	72.2%	30-510-016	0.55%	7631-091-040	34
2017	41-389-189	2.07%	837-797	-10.000	27.7	2.98	17	71.9%	29770610	0.55%	7-547-858-925	33
2016	40551392	2.07%	823-367	-10.000	27.7	2.98	17	71.6%	29015615	0.54%	7-464-022-049	33
2015	39728.025	2.00%	750114	-28654	27.5	2.96	17	71.1%	28248247	0.54%	7379797139	33
2010	35977455	1.65%	565-546	-71.468	26.0	2.72	15	67.8%	24-393-696	0.52%	6-956-823-603	34
2005	33-149-724	1.32%	421-498	-41-046	24.1	2.38	14	64.1%	21249746	0.51%	6-541-907-027	34
2000	31-042-235	1.54%	456-890	-32883	21.7	2.89	13	60.2%	18-684-813	0.51%	6-143-493-823	34
1995	28757785	2.23%	599783	-25736	19.4	4.12	12	56.3%	16185664	0.50%	5-744-212-979	34
1990	25758869	2.80%	665-473	-18660	18.0	5.30	11	52.4%	13-496-502	0.48%	5-327-231-061	33
1985	22-431-502	3.14%	641-967	-16204	17.1	6.32	9	48.3%	10824400	0.46%	4-870-921-740	35
1980	19221665	2.97%	522-792	-44967	16.7	7.18	8	43.8%	8419984	0.43%	4-458-003-514	35
1975	16-607-707	2.80%	428-544	-50-687	16.5	7.57	7	40.6%	6738763	0.41%	4079480606	35
1970	14-464-985	2.88%	382820	-24-267	16.4	7.65	6	39.7%	5747203	0.39%	3-700-437-046	36
1965	12550885	2.57%	298604	-56-588	16.6	7.65	5	37.9%	4-753-122	0.38%	3-339-583-597	38
1960	11-057-863	2.50%	256-716	-38371	17.8	7.38	5	30.7%	3-394-238	0.36%	3-034-949-748	37
1955	9-774-283	1.96%	180-407	-71-989	18.5	7.28	4	26.3%	2-570-392	0.35%	2-773-019-936	38

## توزيع السكان (حضر - ريف):



## أكبر المدن سكانا:

#	اسم المدينة	تعداد السكان
1	الجزائر	1.977.663
2	بومرداس	786.499
3	وهران	645.984
4	تيسة	634.332
5	قسنطينة	450.097
6	بسكرة	307.987
7	سطيف	288.461
8	باتنة	280798
9	باب الزوار	275.630
10	عنابة	206.570

## السودان

**الاسم الرسمي:**

جمهورية السودان.

**أصل التسمية:**

اسم السودان هو اسم أطلق على المنطقة الجغرافية جنوب الصحراء الكبرى، والتي تمتد من غرب أفريقيا إلى شرق وسط أفريقيا، والاسم مستمد من العربية، (بلاد السودان)، والذي يعني "أرض السود".

**الموقع:**

تقع في شمال شرق أفريقيا..



## العاصمة:

الخرطوم

## المساحة:

تبلغ مساحتها 1,886,068 كيلومتر مربع.

## الحدود:

تحدها مصر من الشمال وليبيا من الشمال الغربي وتشاد من الغرب وجمهورية أفريقيا الوسطى من الجنوب الغربي وجنوب السودان من الجنوب وإثيوبيا من الجنوب الشرقي وإريتريا من الشرق والبحر الأحمر من الشمال الشرقي.

## العملة:

الجنيه السوداني.

## العلم:

علم السودان الحالي أعتمد في 20 مايو 1970 ويحتوي على ثلاثة ألوان أفقية هي الأحمر فالأبيض والأسود مع مثلث أخضر على اليسار.

تم تفسير الألوان الأربعة للعلم على النحو التالي: اللون الأحمر ويرمز لدماء شهداء الوطن ابتداء من واقعة أم درمان المعروفة في السودان بمعركة كرري التي أدت إلى انتهاء حكم المهديّة الوطني في السودان واستشهد فيها حوالي 50 ألف مجاهد يضاف إليهم شهداء مقاومة الاستعمار وشهداء القوات المسلحة.

وأما اللون الأبيض فهو رمز نقاء السريرة ونبل الطباع والسجايا الصافية والوفاء، وهو أيضاً لون السلام والوئام، واللون الأسود هو اللون الذي اشتق منه اسم بلاد السودان ويجسد الشجاعة والاعتزاز بالوطن والتراث ويرمز أيضاً للانتماء إلى القارة السمراء.

ويجسد اللون الأخضر نماء البلاد وثروتها الطبيعية التي تجعل منها سلة غذاء عالمية.



**اللغة الرسمية:**

اللغة العربية

**الديانة الرسمية:**

الدين الاسلامي.

**شعار الدولة:**

شعار جمهورية السودان هو طائر صقر الجديان أو طائر الكاتب كما يُعرف أيضاً، ويظهر بجناحيه وهما ممدين إلى أعلى من ناحيتي اليمين



واليسار وبينهما إطار في شكل لفافة شبه مفتوحة مكتوب فيها كلمتي (النصر لنا) باللغة العربية وبالخط العربي الفارسي، كما يوجد إطار آخر مماثل أكبر حجماً في القاعدة مكتوب عليه (جمهورية السودان) باللغة العربية بالخط العربي النسخي .

ولا تظهر ارجل الطائر في الشعار - ربما لطول ساقيه في شكله الطبيعي، ويتوسط جسمه رسم لدرع تقليدي من الجلد كان يستخدم من قبل جيوش الثورة المهدية السودانية.

وغالباً ما يظهر الشعار باللون الأسود و الرمادي والأبيض وهي الألوان الطبيعية للطائر، إلا أن من الممكن ظهوره بألوان أخرى مثل اللون الذهبي كما في علم رئيس الجمهورية.



## رئيس الدولة:

رئيس المجلس السيادي: عبد الفتاح البرهان.

## النظام السياسي:

جمهورية فدرالية.

## النشيد الوطني:

اختيرت القصيدة " نحن جند الله، جند الوطن " من ضمن قصائد أخرى شاركت في مسابقة عامة حول أعمال شعرية تشيد بقوة دفاع السودان (نواة الجيش السوداني) عند تأسيسها في عام 1955 م. وعندما نال السودان استقلاله في عام 1956 م، اختيرت الأبيات الأربعة الأولى من القصيدة لتكون نشيداً وطنياً. القصيدة من تأليف الشاعر أحمد محمد صالح وتلحين الموسيقار العقيد أحمد مرجان من سلاح الموسيقى عام 1958م، ويطلق عليه رسمياً اسم السلام الجمهوري ( خاصة عند عزفه موسيقياً)، كما يُسمى اختصاراً، نشيد العلم أو تحية العلم. وتقول كلمات النشيد:-

نحن جند الله جند الوطن

إن دعا داعي الفداء لم نخن

نتحدى الموت عند المحن

نشترى المجد بأعلى ثمن

هذه الأرض لنا

فليعش سوداننا علماً بين الأمم

يا بني السودان هذا رمزكم

يحمل العبء ويحمي أرضكم.

## السكان:

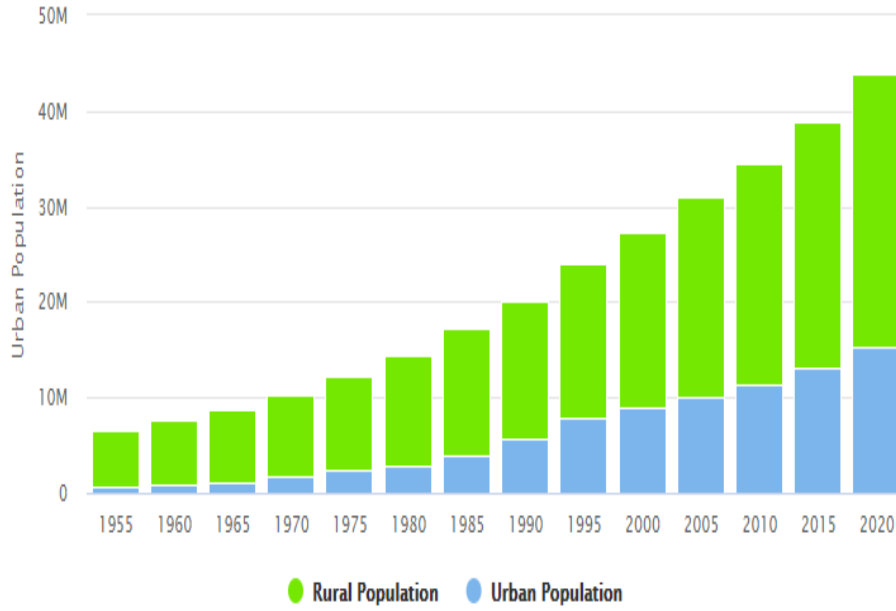
### عدد السكان:

43,948,667 نسمة عام 2020م

### تطور عدد السكان:

عام	تعداد السكان	التغيير السنوي %	التغيير السنوي	المهاجرون (الصافي)	متنصف العمر	معدل الخصوبة	الكثافة (ف/ كم <sup>2</sup> )	% Urban Pop	سكان الحضر	حصة الدولة من موسيقى البوب العالمية	سكان العالم	الترتيب العالمي للسودان
2020	43,849,260	2.42%	1,036,022	-50000	19.7	4.43	25	35.0%	15,349,424	0.56%	7,794,798,739	34
2019	42,813,238	2.42%	1,011,705	-50000	19.0	4.69	24	34.7%	14,852,586	0.56%	7,713,468,100	35
2018	41,801,533	2.42%	988,136	-50000	19.0	4.69	24	34.4%	14,380,217	0.55%	7,631,091,040	35
2017	40,813,397	2.42%	965,958	-50000	19.0	4.69	23	34.1%	13,931,288	0.54%	7,547,858,925	35
2016	39,847,439	2.43%	944,489	-50000	19.0	4.69	23	33.9%	13,504,639	0.53%	7,464,022,049	34
2015	38,909,250	2.40%	871,587	-107,629	18.9	4.75	22	33.7%	13,099,314	0.53%	7,379,797,139	34
2010	34,545,013	2.22%	719,099	-195,637	18.3	5.00	20	32.9%	11,378,101	0.50%	6,956,823,603	35
2005	30,949,516	2.56%	734,900	-109,201	18.1	5.30	18	32.7%	10,126,640	0.47%	6,541,907,027	36
2000	27,275,015	2.51%	636,054	-120,536	17.9	5.65	15	32.5%	8,855,115	0.44%	6,143,493,823	37
1995	24,094,747	3.64%	789,431	129,162	17.7	6.00	14	32.2%	7,768,800	0.42%	5,744,212,979	38
1990	20,147,590	3.20%	587,481	30,000	17.0	6.30	11	28.6%	5,764,212	0.38%	5,327,231,061	42
1985	17,210,187	3.48%	540,544	44,000	16.6	6.63	10	22.9%	3,947,451	0.35%	4,870,921,740	43
1980	14,507,468	3.62%	472,667	36,000	16.4	6.92	8	20.0%	2,895,483	0.33%	4,458,003,514	47
1975	12,144,135	3.39%	372,487	4,000	16.5	6.90	7	18.9%	2,300,428	0.30%	4,079,480,606	50
1970	10,281,700	3.23%	302,321	0	16.8	6.86	6	16.5%	1,698,802	0.28%	3,700,437,046	51
1965	8,770,097	3.06%	245,121	0	17.1	6.75	5	13.4%	1,172,787	0.26%	3,339,583,597	61
1960	7,544,491	2.87%	199,039	0	17.5	6.65	4	10.7%	810,765	0.25%	3,034,949,748	59
1955	6,549,298	2.70%	163,102	0	17.8	6.65	4	8.6%	562,183	0.24%	2,773,019,936	61

## توزيع السكان (حضر - ريف):



## أكبر المدن سكانا:

#	اسم المدينة	تعداد السكان
1	الخرطوم	1.974.647
2	أم درمان	1.200.000
3	نيالا	565.734
4	بورتسودان	489.725
5	كسلا	401.477
6	الأبيض	393.311
7	القضارف	363.945
8	كوستي	345.068
9	ود مدني	332.714
10	الضعين	264.734

## موريتانيا

**الاسم الرسمي:**

الجمهورية الإسلامية الموريتانية.

**أصل التسمية:**

كلمة موريتانيا تعني بلاد المور أي (أسود البشرة)، أو أرض الرجال السمر.

**الموقع:**

تقع في شمال غرب أفريقيا وعلى شاطئ المحيط الأطلسي.



### العاصمة:

نواكشوط.

### المساحة:

تبلغ مساحتها 1,030,700 كيلومتر مربع.

### الحدود:

يحدّها من الشمال كل من المغرب والجزائر، ومن الجنوب السنغال، ومن الشرق والجنوب مالي، ومن الغرب المحيط الاطلسي.

### العملة:

الأوقية هي الوحدة الأساسية لعملة موريتانيا.

### العلم:

هو علم أخضر يتوسطه هلال ونجم بلون ذهبي وعلى جانبيه شريط أفقي مستطيل أحمر اللون.



## اللغة الرسمية:

اللغة العربية

## الديانة الرسمية:

الدين الاسلامي.

## شعار الدولة:

شعار موريتانيا صُمِّمَ في 1 أبريل عام 1959 على أساس علم البلاد. الدرع أخضر ويحوي هلال ونجمة صفراويين رمز الدين الرسمي للبلاد الإسلام، حيث اللونين يرمزان للدين وللثقافة الإفريقية. يحوي الدرع على شجرة نخيل ونبات يرمزان لخصبة البلاد. يحيط بالدرع دائرة كتب فيها "الجمهورية الإسلامية الموريتانية".



## رئيس الدولة:

محمد ولد الغزواني.

## النظام السياسي:

جمهورية إسلامية.

## النشيد الوطني:

كلمات النشيد الوطني الموريتاني كتبها الشاعر بابيه ولد الشيخ سيديا في القرن التاسع عشر الميلادي، ولحنها Tolia Nikiprowetzky وعزفها على آلة التينديت المطرب سيداتي ولد اب. واختارته الحكومة الموريتانية عام 1960م حين استقلت وفي عام 2017 تم تغيير لحن النشيد من قبل الموسيقار المصري راجح داوود. وتقول كلمات النشيد:-

بلاد الأباة الهداة الكرام وحصن الكتاب الذي لا يضام

أيا موريتان ربيع الونام وركن السماحة ثغر السلام

سنحني حماك ونحن فداك ونكسو رباك بلون الأمل

وعند نداك نلبي أجل

بدور سمائك لم تحجب وشمس جبينك لم تغرب

نماك الأماجد من يعرب لإفريقيا المنبع الأعذب

رضعنا لبان الندى والإبا سجايا حملن جنى طيبا

ومرعى خصيبا، وإن أجدبا سمونا، فكان لنا أرحبا



سقيننا عدوك صاايا ومرا فما نال نزللا ولا مستقرا  
 نقاومه حيث جاس ومرا نرتل إن مع العسرا يسرا  
 ققونا الرسول بنهج سما إلى سدرة المجد فوق السما  
 حجزنا الثريا لنا سلما رسمنا هنالك حد الحمى  
 أخذناك عهدا حملناك وعدا ونهديك سعدا لجيل أطل  
 سنحني حماك أسارى هواك ونكسو رباك بلون الأمل

## السكان:

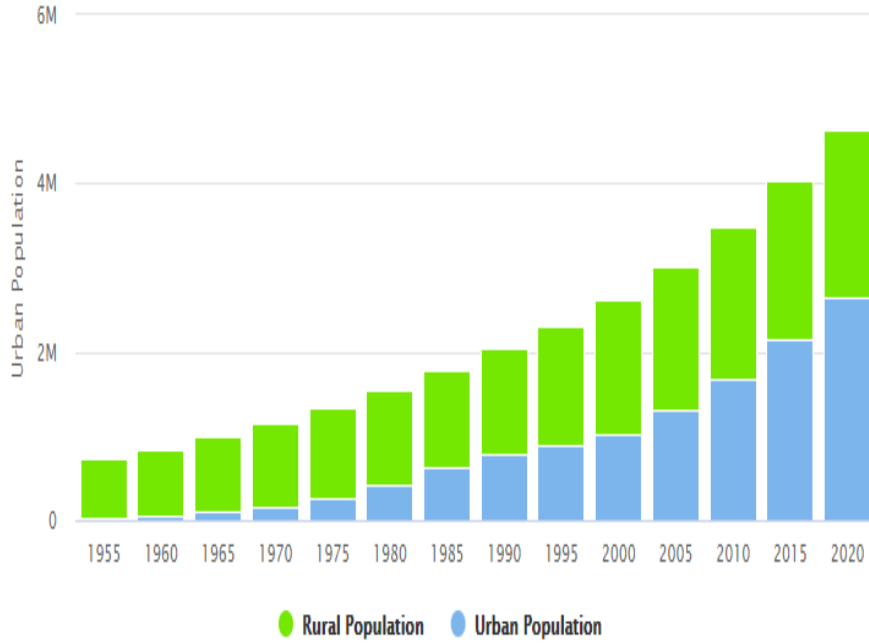
### عدد السكان:

4,661,578 نسمة عام 2020م

### تطور عدد السكان:

عام	تعداد السكان	التغير السنوي %	التغير السنوي	المهاجرون (الصافي)	متنصف العمر	معدل الخصوبة	الكثافة (ف / كم <sup>2</sup> )	% Urban Pop	سكان الحضر	حصة الدولة من موسيقى البوب العالمية	سكان العالم	موريتانيا التصنيف العالمي
2020	4.649.658	2.74%	123.962	5000	20.1	4.59	5	56.9%	2.646.714	0.06%	7.794.798.739	127
2019	4525696	2.78%	122.383	5000	19.7	4.82	4	56.1%	2.540.632	0.06%	7.713.468.100	127
2018	4.403.313	2.82%	120.743	5000	19.7	4.82	4	55.3%	2.436.744	0.06%	7631.091.040	127
2017	4.282.570	2.86%	119.037	5000	19.7	4.82	4	54.5%	2334906	0.06%	7.547.858.925	127
2016	4.163.533	2.90%	117.232	5000	19.7	4.82	4	53.7%	2.234.912	0.06%	7.464.022.049	128
2015	4046301	2.98%	110421	5000	19.6	4.88	4	52.8%	2136699	0.05%	7379797139	129
2010	3.494.195	2.93%	94000	2000	19.1	5.07	3	48.1%	1.681.621	0.05%	6.956.823.603	132
2005	3.024.194	2.83%	78795	-2.001	18.5	5.30	3	43.6%	1.318.368	0.05%	6.541.907.027	135
2000	2.630.219	2.60%	63.318	-8.801	17.9	5.52	3	39.2%	1.032.034	0.04%	6.143.493.823	137
1995	2.313.630	2.61%	55857	-8.924	17.6	5.72	2	38.9%	900.703	0.04%	5.744.212.979	137
1990	2.034.346	2.71%	50863	-8000	17.4	6.05	2	39.2%	798307	0.04%	5.327.231.061	140
1985	1.780.030	2.93%	47.878	-3.220	17.3	6.30	2	34.8%	619.375	0.04%	4.870.921.740	140
1980	1.540.640	2.97%	42.008	-1.940	17.1	6.57	1	27.3%	419.900	0.03%	4.458.003.514	140
1975	1.330.598	3.02%	36.764	-1.190	16.9	6.75	1	20.5%	273.299	0.03%	4079480606	141
1970	1.146.780	3.07%	32174	-552	17.0	6.79	1	14.6%	167.332	0.03%	3.700.437.046	141
1965	985.910	3.00%	27105	-364	17.4	6.79	1	10.2%	100.130	0.03%	3.339.583.597	143
1960	850.384	2.87%	22.417	-320	17.8	6.71	1	6.9%	59.044	0.03%	3.034.949.748	142
1955	738.299	2.53%	17.373	-260	18.0	6.34	1	4.7%	34636	0.03%	2.773.019.936	143

## توزيع السكان (حضر - ريف):



## أكبر المدن سكانا:

#	اسم المدينة	تعداد السكان
1	نواكشوط	661.400
2	نواذيبو	72.337
3	نيما	60.000
4	قايدي	55374
5	روسو	48922
6	كيفة	40.281
7	الزويرات	38000
8	عطار	24.021
9	Tekane	22.041
10	Selibaby	18424

## الصومال

### الاسم الرسمي:

جمهورية الصومال الفيدرالية.

### أصل التسمية:

هناك على الأقل ثمانية آراء مختلفة :

- فالرأي الأول يرى أن كلمة الصومال مأخوذة من كلمة حبشية ثم تحريفها وهي (سوماهة) ومعناها الكفار أو غير المتحضرين، وهي تسمية أطلقها الأحباش على الصوماليين إبان غزوات الإمام أحمد بن إبراهيم (غري) على بلادهم.

- ويرى الرأي الثاني أن كلمة الصومال مأخوذة من كلمتين صوماليتين هما (سمى) Samey وتعني يد الرمح و (له) Leh وتعني ذو أو صاحب، وجمع الكلمتين يكون معنىً جديداً وهو صاحب الرمح، والرمح هو السلاح السائد وسط المجتمع الصومالي التقليدي.

- ويرى الرأي الثالث أن كلمة الصومال مكونة من (حرف) وهو (سو) Soo ، وهو من الحروف المساندة للفعل وخاصة فعل الأمر، و (فعل) وهو مال ، ومعناها احلب (الناقة أو البقرة).

- ويرى الرأي الرابع أن كلمة الصومال مأخوذة من وادي الصومال في اليمن حيث هاجر منها الجد الأكبر للصوماليين.

- ويرى الرأي الخامس أن كلمة الصومال مأخوذة من كلمة سمل العربية (فقاً) التي كان يلقب بها زعيم قبلي صومالي سمل عين أخيه .

- ويرى الرأي السادس أن كلمة الصومال مأخوذة من اسم لمدينة أو جزيرة قديمة كانت في منطقة شمال شرق الصومال والتي كانت تسمى سمالي .

- ويرى الرأي السابع أن كلمة الصومال مأخوذة من الكلمة العربية (ذومال) التي كان يلقب بها الجد الأكبر للقبائل الصومالية، وبعد مرور الزمن تم تحريف كلمة (ذومال) إلى (صومال) .

ويرى الرأي الثامن أن كلمة الصومال مأخوذة من اسم الجد الأكبر لبعض القبائل الصومالية الذي كان يسمى سمالي.

### الموقع:

تقع في منطقة القرن الأفريقي في شرق أفريقيا.



## العاصمة:

مقديشيو.

## المساحة:

تبلغ مساحتها 637657 كم<sup>2</sup> .

## الحدود:

يحدّها من الشمال الغربي جيبوتي، وكينيا من الجنوب الغربي، وخليج عدن من الشمال والمحيط الهندي من الشرق وأثيوبيا من الغرب.

## العملة:

الشلن الصومالي، هو العملة الرسمية للصومال، وينقسم الشلن إلى 100 سنت.

## العلم:

تم اعتماده في 12 أكتوبر 1954. وقام بتصميمه "محمد عوالي ليبان"، واللون الأزرق قد اختير ليكون رمزاً للسموّ والعلوّ مثل لون السماء، أما اللون الأبيض الذي رسمت به النجمة في وسط العلم فهو للتعبير عن السلام والرخاء وأخيراً النجمة الخماسية فهي تدل على المناطق الخمسة التي يتواجد بها الشعب الصومالي وهي: الصومال البريطاني والصومال الإيطالي والصومال الفرنسي (جيبوتي) وأقليم أوجادين والمقاطعة الحدودية الشمالية.



### اللغة الرسمية:

الصومالية والعربية

### الديانة الرسمية:

الدين الاسلامي.

### شعار الدولة:

شعار الصومال تم اعتماده في 10 أكتوبر 1956. بحيث يقف نمران كدعامتين للدرع، والنجمة البيضاء كان بداية اختيارها خلال الحكم الإيطالي لها.



### رئيس الدولة:

محمد عبد الله محمد.

## النظام السياسي:

جمهورية ائتلافية.

## النشيد الوطني:

"استيقظوا أيها الصوماليون"، هو النشيد الوطني لدولة الصومال، وبالرغم من أن كلمات النشيد تعود إلى أربعينيات القرن العشرين، إلا أن التبنى الرسمي لهذا النشيد جاء عقب تشكيل الحكومة الانتقالية الصومالية عام 2000. وتقول كلمات النشيد:-

استيقظوا أيها الصوماليون، استيقظوا وساندوا بعضكم

وقوموا دائماً إلى جانب الضعيف من أبنائكم

في حين يباهي بعضكم بعضاً، وتضمرون الشر لبعضكم

فإن بقية الشعوب قد تعلمت، وأكملت بناء بلدانها

إن ما يدفعني للبكاء، وأذرف بسببه الدموع

هو أنني حرّمت من الاختيار، وتعرضت للاستعمار

## السكان:

### عدد السكان:

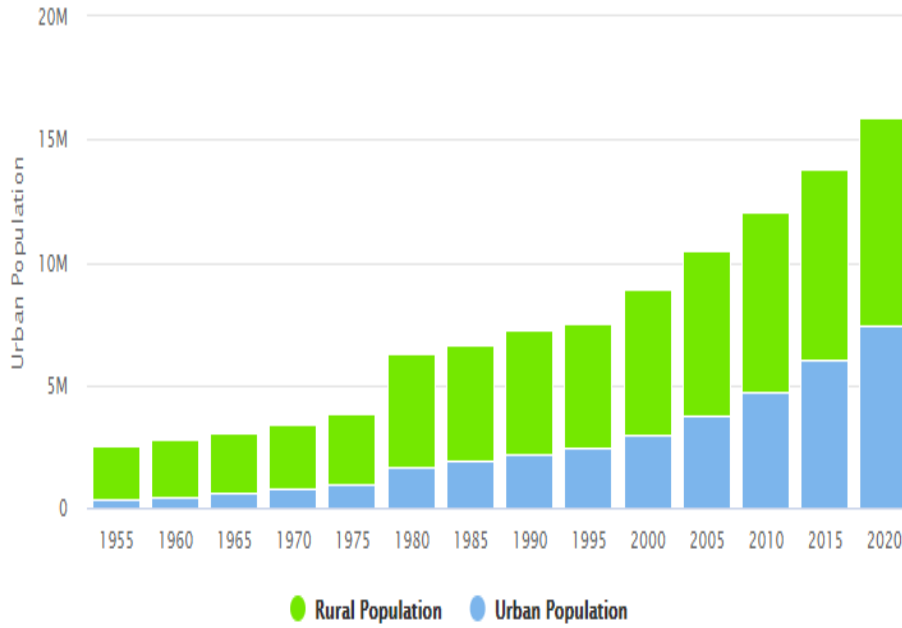
15,936,608 نسمة عام 2020م

### تطور عدد السكان:

عام	تعداد السكان	التغيير السنوي %	التغيير السنوي	المهاجرون (الصافي)	متنصف العمر	معدل الخصوبة	الكثافة (ف / كم <sup>2</sup> )	% Urban Pop	سكان الحضر	حصة الدولة من موسيقى البوب العالمية	سكان العالم	الترتيب العالمي الصومال
2020	15.893.222	2.92%	450317	-40000	16.7	6.12	25	46.8%	7.431.038	0.20%	7.794.798.739	73
2019	15442905	2.90%	434.679	-40000	16.3	6.51	25	46.1%	7.122.882	0.20%	7.713.468.100	73
2018	15.008.226	2.87%	419.047	-40000	16.3	6.51	24	45.5%	6.827.415	0.20%	7631.091.040	73
2017	14589179	2.84%	403543	-40000	16.3	6.51	23	44.9%	6544404	0.19%	7.547.858.925	73
2016	141853636	2.82%	388.435	-40000	16.3	6.51	23	44.2%	6.273.587	0.19%	7.464.022.049	73
2015	13.797.201	2.76%	350664	-46.681	16.2	6.61	22	43.6%	6.014.594	0.19%	7379797139	74
2010	12.043.883	2.89%	319.404	-39999	15.9	7.10	19	39.3%	4.738.106	0.17%	6.956.823.603	73
2005	10.446.863	3.32%	314.922	0	16.1	7.47	17	36.2%	3.779.950	0.16%	6.541.907.027	77
2000	8.872.254	3.44%	276.123	0	16.5	7.70	14	33.8%	2.996.056	0.14%	6.143.493.823	83
1995	7.491.637	0.73%	53309	-164.401	17.3	7.53	12	32.3%	2.421.245	0.13%	5.744.212.979	89
1990	7.225.092	1.68%	115293	-82.157	17.8	7.26	12	30.4%	2.193.935	0.14%	5.327.231.061	87
1985	6.648.627	1.14%	73.499	-90906	18.0	7.07	11	28.7%	1.906.249	0.14%	4.870.921.740	85
1980	6.281.134	10.11%	480168	359221	18.1	7.00	10	27.1%	1.701.924	0.14%	4.458.003.514	82
1975	3.880.292	2.41%	87.145	0	18.2	7.10	6	25.5%	989.409	0.10%	4079480606	103
1970	3.444.568	2.34%	75222	382	18.3	7.25	5	22.7%	781.165	0.09%	3.700.437.046	105
1965	3.068.459	2.17%	62.497	-266	18.5	7.25	5	20.0%	612.593	0.09%	3.339.583.597	105
1960	2.755.972	2.04%	52.886	-266	18.9	7.25	4	17.3%	477113	0.09%	3.034.949.748	107
1955	2.491.542	1.93%	45.492	0	19.2	7.25	4	14.9%	370.572	0.09%	2.773.019.936	105



## توزيع السكان (حضر - ريف):



## أكبر المدن سكانا:

#	اسم المدينة	تعداد السكان
1	مقديشو	2.587.183
2	هرجيسا	477876
3	بدبرة	242344
4	كيسمايو	234.852
5	ماركا	230.100
6	جامامي	185.270
7	بيدوا	129.839
8	بوراو	99270
9	بوساسو	74.287
10	أفجويي	65.461

## جيبوتي

**الاسم الرسمي:**

جمهورية جيبوتي.

**أصل التسمية:**

يُروى في التراث المحكي لـ"الصوماليين" سبب تسمية البلاد، فيعيده إلى سلالة من (الدببة) أدخلها البرتغاليون لدى حروبهم مع السلطنات المسلمة في القرن الإفريقي، واستخدموها ضد المسلمين، إبان حروب سلطنة "عدل" مع مملكة الحبشة، في القرن الرابع عشر، وتم تحريف اسمها من "الدوبو" "Aldubu" البرتغالية من قبل السكان إلى (بوتي)، كعادة السكان في قلب الخروف، وقد كان وأن تلك الضواري تكاثرت في تلك المنطقة، فكانت تروّع الناس في هجماتها الشرسة عليهم وعلى مواشيهم، وكان بينها وبين عشائر قبيلة العيسى جبل تنزل منه بنات أوى، لتفترس المواشي والأطفال والضعفاء، فعزمت القبيلة على إبادة تلك الضواري، فشنوا حملة أدت إلى إبادة تلك الـ بوتي، حتى تحققت هزيمتها "جب"، فأصبح مايلي ذلك الجبل قريباً من "زيلع" يسمى "حيث انكسرت الدببة" أي "جب- بوتي".

**الموقع:**

تقع في منطقة القرن الإفريقي في شرق أفريقيا.



## العاصمة:

جيبوتي.

## المساحة:

تبلغ مساحتها 23,200 كم<sup>2</sup>.

## الحدود:

تقع على الشاطئ الغربي لمضيق باب المندب، وتحدها إريتريا من الشمال وإثيوبيا من الغرب والجنوب والصومال من الجنوب الشرقي فيما تطل شرقا على البحر الأحمر وخليج عدن.

## العملة:

الفرنك الجيبوتي، وينقسم الفرنك الجيبوتي إلى 100 سنتيم.

## العلم:

علم جيبوتي مكون من مستطيلين إحداهما أزرق (الأعلى) وأخضر (الأسفل) بالإضافة لمثلث أبيض متساوي الساقين من جهة سارية العلم ونجمة خماسية حمراء داخل المثلث التي تدل على المناطق الخمسة المكونة للبلاد. أستخدم لأول مرة يوم استقلال البلاد في تاريخ 27 يونيو 1977.

الأخضر رمز للأرض

الأزرق رمز للسماء وللبحر

الأبيض رمز السلام

الأحمر رمز لوحدة الأراضي والشعب.



**اللغة الرسمية:**


العربية، فرنسية

**الديانة الرسمية:**

الدين الاسلامي.

**شعار الدولة:**

ظهر الشعار الوطني لجمهورية جيبوتي بعد الاستقلال عن فرنسا في 27 يونيو 1977. يحد الشعار من الجانبين فروع الغار. داخل هذا المحيط هناك الرمح العمودي تحت الدرع، واثنين من الأيدي ترتفع تخرجان من جانبي الرمح، وكلاهما يحمل خنجراً كبيراً. فاليد اليمنى واليسرى رمزاً لاثنتين من القبائل الرئيسية للجمهورية: هما عفار وعيسى.



## رئيس الدولة:

إسماعيل عمر جيله.

## النظام السياسي:

جمهورية نصف رئاسية.

## النشيد الوطني:

نشيد جيبوتي الوطني كتب كلماته (آدم علمي) باللغة الصومالية ولحنه  
(عبدي روبله) واعتمد عام 1977 بعد استقلال جيبوتي عن فرنسا. وتقول  
كلمات النشيد:-

انهضوا بقوة إلى حيث رفعنا رايتنا

تلك الراية التي كلفتنا الغالي والنفيس

مع مزيد من العطش والألم

رايتنا بألونها التي أخذت أبد الدهر

أخضرها من الأرض، وأزرقها من السماء

والأبيض لون السلام، وسطه النجم الأحمر بلون الدم

يا رايتنا، كم تبعثين على الفخر

## السكان:

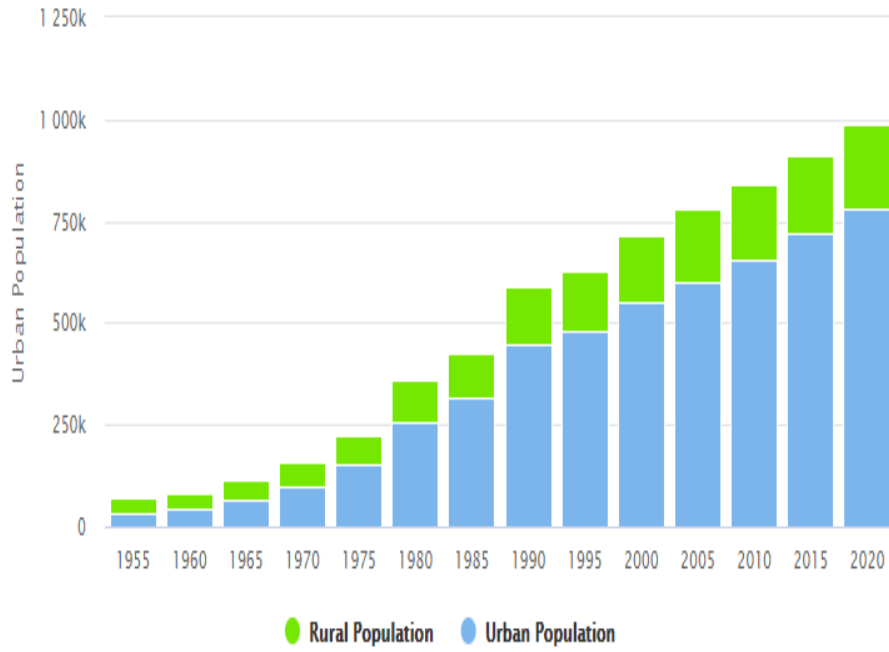
### عدد السكان:

989,381 نسمة عام 2020م

### تطور عدد السكان:

عام	تعداد السكان	التغيير السنوي %	التغيير السنوي	المهاجرون (الصافي)	متنصف العمر	معدل الخصوبة	الكثافة (ف / كم <sup>2</sup> )	% Urban Pop	سكان الحضر	حصة الدولة من موسيقى البوب العالمية	سكان العالم	التصنيف العالمي لجيوتي
2020	988000	1.48%	14440	900	26.6	2.76	43	79.0%	780.538	0.01%	7.794.798.739	160
2019	973.560	1.53%	14.637	900	25.3	3.03	42	78.9%	768.001	0.01%	7.713.468.100	160
2018	958.923	1.57%	14.824	900	25.3	3.03	41	78.8%	755.533	0.01%	7631.091.040	160
2017	944.099	1.61%	14987	900	25.3	3.03	41	78.7%	743.079	0.01%	7.547.858.925	160
2016	929.112	1.65%	15119	900	25.3	3.03	40	78.6%	730.569	0.01%	7.464.022.049	160
2015	913993	1.70%	14759	1200	25.0	3.10	39	78.6%	717.972	0.01%	7379797139	160
2010	840.198	1.41%	11389	-2.444	23.4	3.55	36	78.0%	655.376	0.01%	6.956.823.603	161
2005	783.254	1.77%	13.134	-1.799	20.1	4.21	34	76.8%	601.236	0.01%	6.541.907.027	161
2000	717.584	2.62%	17.439	1.998	19.3	4.81	31	76.5%	549.178	0.01%	6.143.493.823	160
1995	630.388	1.32%	7.998	-9000	18.1	5.85	27	76.3%	480.987	0.01%	5.744.212.979	160
1990	590.398	6.76%	32.957	18000	17.4	6.18	25	76.0%	448.449	0.01%	5.327.231.061	161
1985	425.613	3.47%	13.331	2000	17.2	6.45	18	74.9%	318.890	0.01%	4.870.921.740	162
1980	358.960	9.87%	26955	18.239	16.5	6.64	15	72.1%	258795	0.01%	4.458.003.514	165
1975	224183	7.02%	12905	6.999	16.6	6.85	10	67.1%	150521	0.01%	4079480606	173
1970	159.659	6.79%	8939	5000	17.5	6.71	7	61.8%	98633	0.00%	3.700.437.046	176
1965	114963	6.57%	6.265	3600	18.0	6.55	5	56.1%	64.504	0.00%	3.339.583.597	184
1960	83.636	3.75%	2.809	1.000	18.0	6.39	4	50.3%	42.090	0.00%	3.034.949.748	183
1955	69589	2.34%	1.518	200	17.5	6.31	3	45.0%	31323	0.00%	2.773.019.936	184

### توزيع السكان (حضر - ريف):



### أكبر المدن سكانا:

#	اسم المدينة	تعداد السكان
1	جيبوتي	623.891
2	علي صبيح	40.074
2	داتان	40.074
3	تاجورة	22193
4	Obock	17.776

## جزر القمر

**الاسم الرسمي:**

الاتحاد القمري.

**أصل التسمية:**

أصبحت جزر القمر ميناء هامًا للتجارة بين العالم العربي ومدغشقر وآسيا والساحل الشرقي لإفريقيا ونتج عن ذلك الثقافة السواحيلية، وكانت جزر القمر معروفة قديمًا للبحارة العرب؛ إذ ظهرت على خرائطهم قبل فترة كبيرة من اكتشاف الأوروبيين لها ومن هنا جاءت تسمية جزر القمر؛ إذ أطلق عليها العرب هذا الاسم والذي جاء من كلمة (قمر) العربية، وحسب الخرائط القديمة فقد كانت هذه التسمية تنسب لمدغشقر قبل أن تصبح اسمًا لجزر القمر، وكان الأوروبيون الأوائل الذين اكتشفوا الجزيرة هم من البرتغاليين؛ فقد اكتشفوا جزيرة القمر الكبرى في عام 1529م.

وتتكون جزر القمر من أربع جزر وهي غراند كومور وأنجوان وموهيلي وأخيرًا جزيرة مايوت.

**الموقع:**

تقع في المحيط الهندي على مقربة من الساحل الشرقي لإفريقيا على النهاية الشمالية لقناة موزمبيق بين شمالي مدغشقر وشمال شرق موزمبيق.





## **العاصمة:**

موروني.

## **المساحة:**

تبلغ مساحتها 1862 كم<sup>2</sup>.

## **الحدود:**

تقع جزر القمر في المحيط الهندي وأقرب الدول إلى جزر القمر هي موزمبيق، وتنزانيا، ومدغشقر، والسيشل.

## **العملة:**

الفرنك القمري، ينقسم الفرنك القمري إلى 100 سنتيم.

## **العلم:**

علم جزر القمر الحالي تم تبنيه سنة 2003، التصميم يذكر بالهلال الإسلامي مع الأخذ بعين الاعتبار وضع الهلال على حقل أخضر. بالإضافة إلى ذلك، فقد تم إدراج أربعة مستطيلات جديدة لتمثيل الأربعة جزر التي تكون جمهورية جزر القمر، والألوان هي :

الأصفر لجزيرة موهيلي.

الأبيض لجزيرة الموت.

الأحمر لجزيرة أنجوان.

الأزرق لجزيرة القمر الكبرى.

وبالنسبة للنجوم الأربعة، فهي تمثل أيضاً الأربعة جزر الرئيسية في البلد، بينما الهلال يمثل الإسلام، الدين الذي يتبعه أغلبية سكان جزر القمر.



### اللغة الرسمية:

العربية، القمرية، الفرنسية.

### الديانة الرسمية:

الدين الإسلامي.

### شعار الدولة:

يوجد داخل الشعار الهلال الإسلامي، وهو أيضاً موجد في العلم الوطني لجزر القمر، والهلال يقع في منتصف الشعار وبداخله أربعة نجوم تمثل الجزر الرئيسية الأربعة التي تكون جمهورية جزر القمر. ويوجد أيضاً شكل لشمس مع أشعتها في خلفية العلم بداخل الهلال، حول النقطة المركزية للعلم. اسم الدولة مكتوب باللغة العربية والفرنسية. وأما عن حدود العلم فهي

مؤلفة من شكل أغصان شجرة الزيتون، وفي الأسفل الشعار الوطني للجمهورية باللغة الفرنسية والتي تعني (اتحاد - عدالة - تقدّم).



### رئيس الدولة:

غزالي عثمان.

### النظام السياسي:

جمهورية رئاسية فيدرالية.

### النشيد الوطني:

اتحاد الجزر العظيمة هو النشيد الوطني الرسمي للاتحاد القمري. وقد تم تبنيه بعد الاستقلال في عام 1978. وقد تم كتابة الكلمات بواسطة هشام

سعيد سيدي عبد الرحمن والذي أيضاً لحن الموسيقى للنشيد الوطني بالتعاون مع كمال الدين عبد الله. وتقول كلمات النشيد:-

العلم يرفرف،

ليعلن الاستقلال التام ;

ترتقي الأمة،

بسبب إيماننا

في جزرنا القمرية.

دعنا نتحلى بالإخلاص

لحب جزرنا العظيمة.

نحن القمريون من دمٍ واحد،

نحن القمريون من إيمانٍ واحد.

على هذه الجزر قد ولدنا،

هذه الجزر قد رعتنا.

نرجوا من الله مساعدتنا دائماً ;

لحب أرضنا الأم،

و لحب ديننا والعالم.

العلم يرفرف.

من السادس من يوليو

ترتقي الأمة ;

جزرنا موحدة.

ماوري وأنزون موهيلي والقمر،

دعنا نتحلى بالإخلاص

لحب جزرنا العظيمة.

**السكان:**

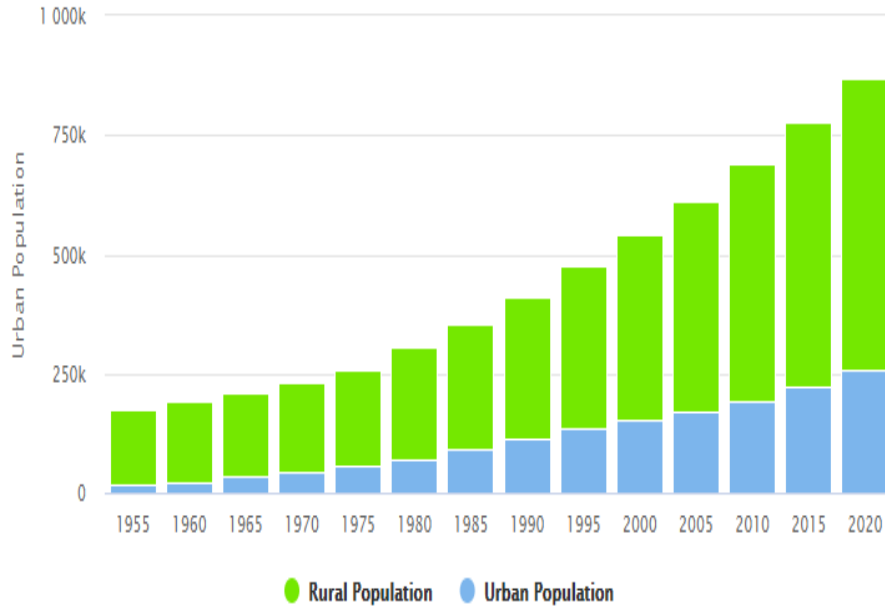
**عدد السكان:**

**871,399 نسمة عام 2020م**

**تطور عدد السكان:**

عام	تعداد السكان	التغير السنوي %	التغير السنوي	المهاجرون (الصافي)	متنصف العمر	معدل الخصوبة	الكثافة (ف / كم <sup>2</sup> )	% Urban Pop	سكان الحضر	حصة الدولة من موسيقى البوب العالمية	سكان العالم	الترتيب العالمي لجزر القمر
2020	869.601	2.20%	18715	-2000	20.4	4.24	467	29.4%	255.487	0.01%	7.794.798.739	163
2019	850886	2.23%	18564	-2000	19.8	4.52	457	29.2%	248.160	0.01%	7.713.468.100	163
2018	832.322	2.26%	18430	-2000	19.8	4.52	447	29.0%	241.092	0.01%	7631.091.040	163
2017	813.892	2.30%	18300	-2000	19.8	4.52	437	28.8%	234.273	0.01%	7.547.858.925	163
2016	795.592	2.34%	18168	-2000	19.8	4.52	428	28.6%	227.690	0.01%	7.464.022.049	163
2015	777.424	2.42%	17.546	-2000	19.7	4.60	418	28.5%	221.334	0.01%	7379797139	163
2010	689.692	2.43%	15.613	-2000	19.1	4.90	371	28.0%	192.925	0.01%	6.956.823.603	164
2005	611.627	2.43%	13.854	-2000	18.4	5.20	329	27.9%	170.493	0.01%	6.541.907.027	166
2000	542357	2.67%	13393	-1.200	17.7	5.60	291	28.1%	152.293	0.01%	6.143.493.823	166
1995	475394	2.92%	12.760	-600	17.1	6.10	255	28.3%	134.543	0.01%	5.744.212.979	166
1990	411.594	2.98%	11251	-900	17.0	6.70	221	27.9%	114709	0.01%	5.327.231.061	166
1985	355337	2.91%	9.502	-900	17.2	7.05	191	25.5%	90.500	0.01%	4.870.921.740	167
1980	307.829	3.65%	10.108	2000	17.5	7.05	165	23.2%	71.463	0.01%	4.458.003.514	169
1975	257290	2.26%	5.447	-1.100	17.5	7.05	138	21.2%	54647	0.01%	4079480606	169
1970	230.054	2.09%	4.526	-1.100	17.7	7.05	124	19.4%	44607	0.01%	3.700.437.046	171
1965	207.424	1.65%	3.261	-1.698	18.5	6.91	111	17.0%	35217	0.01%	3.339.583.597	170
1960	191.121	1.67%	3.044	-1223	19.6	6.60	103	12.6%	23.988	0.01%	3.034.949.748	169
1955	175903	1.98%	3.289	0	20.6	6.00	95	9.1%	16.095	0.01%	2.773.019.936	170

## توزيع السكان (حضر - ريف):



## أكبر المدن سك

اسم المدينة #	تعداد السكان
1 موروني	42872
2 موتسامودو	23,594

## المراجع:

- 1- محمد عبد السلام، موسوعة الأوائل والالقباب، مكتبة نور، القاهرة، مصر، 2019.
- 2- محمد عبد السلام، أصل الحكاية، مكتبة نور، القاهرة، مصر، 2019.
- 3- محمد عبد السلام، قصة تطور العلم والنشيد الوطني لمصر، مكتبة نانسي، دمياط، 2016.



مكتبة نور

2020